



Ajuntament de Sant Boi de Llobregat

---

# Document únic de protecció civil municipal (DUPROCIM)

**Riscos territorials, químic, incendis forestals,  
inundacions, transport de matèries  
perilloses, nevades, aeronàutic, sismes,  
radiològic, ventades i pandèmies.**

Març 2023



**CÒPIA PÚBLICA**

EQUIP REDACTOR:



**GRUP CARLES GESTIÓ I PROJECTES, SL**

Ricard Carles i Santacana

ENS DESTINATARI:

**Ajuntament de Sant Boi de Llobregat**





## Í N D E X

<b>DOCUMENT 1: GENERALITATS I ORGANITZACIÓ MUNICIPAL .....</b>	<b>5</b>
1.1. INTRODUCCIÓ, NORMATIVA I DISPOSICIONS LEGALS.....	6
1.2. DADES GENERALS DEL MUNICIPI.....	8
1.2.1. IDENTIFICACIÓ DEL MUNICIPI.....	8
1.2.2. SITUACIÓ GEOGRÀFICA.....	9
1.2.3. DADES DE POBLACIÓ.....	10
1.2.4. INFRAESTRUCTURES I VIES DE COMUNICACIÓ .....	10
1.2.5. SERVEIS BÀSICS.....	15
1.2.6. CLIMATOLOGIA .....	21
1.2.7. OROGRAFIA I HIDROLOGIA.....	22
1.3. ORGANITZACIÓ MUNICIPAL DE PROTECCIÓ CIVIL.....	24
1.3.1. ESTRUCTURA, FUNCIONS I RESPONSABILITATS .....	24
1.3.2. CENTRES DE COORDINACIÓ .....	31
1.4. PROGRAMA I PROCEDIMENT D'IMPLANTACIÓ, SIMULACRES, MANTENIMENT, REVISIÓ I ACTUALITZACIÓ.....	33
1.4.1. PROGRAMA DE LA IMPLANTACIÓ DEL PLA.....	33
1.4.2. MANTENIMENT DEL PLA.....	35
1.4.3. PROGRAMA D'EXERCICIS I SIMULACRES .....	36
1.5. BASES PER AL PLA DE RECUPERACIÓ PREVIST A L'ARTICLE 31 DE LA LLEI 4/1997.....	45
<b>DOCUMENT 2: ANÀLISI DEL RISC.....</b>	<b>47</b>
2.1. RISC TERRITORIAL.....	48
2.2. RISCOS ESPECIALS.....	51
2.3. RISCOS ESPECÍFICS.....	59
<b>DOCUMENT 3: VULNERABILITAT MUNICIPAL.....</b>	<b>60</b>
3.1. ÀREES I SECTORS D'AFECTACIÓ.....	61
3.2. ELEMENTS VULNERABLES .....	76
<b>DOCUMENT 4: PROCEDIMENTS OPERATIUS PER RISC .....</b>	<b>109</b>
4.1. PROCEDIMENTS OPERATIUS PER RISC .....	110
4.1.1. CRITERIS D'ACTIVACIÓ.NIVELLS.....	110
4.1.2. TASQUES PREVENTIVES I OPERATIVES ASSOCIADES A CADASCUN DELS NIVELLS. ....	111
4.1.3. AVISOS: ORGANITZACIÓ, SISTEMES I RECORREGUTS D'AVÍS.....	130
4.1.4. PROCEDIMENTS DE RELACIÓ I D'INTEGRACIÓ AMB ELS PLANS D'ÀMBIT SUPERIOR....	138



4.2. MESURES DE PROTECCIÓ A LA POBLACIÓ .....	139
4.2.1. EXECUCIÓ DE L'EVACUACIÓ .....	139
4.2.2. ZONES D'ALLUNYAMENT.....	139
4.2.3. PAUTES DE CONFINAMENT.....	140
4.2.4. CONTROL D'ACCESSOS .....	140
4.3. CENTRES D'ACOLLIDA. TIPOLOGIA.....	142
<b>DOCUMENT 5: FITXES D'ACTUACIÓ.....</b>	<b>145</b>
<b>DOCUMENT 6: DIRECTORI TELEFÒNIC I CATÀLEG DE MITJANS I RECURSOS .....</b>	<b>154</b>
6.1. DIRECTORI TELEFÒNIC .....	155
6.1.1. ORGANIGRAMA MUNICIPAL DE L'EMERGÈNCIA .....	155
6.1.2. CENTRES DE COORDINACIÓ I SERVEIS D'EMERGÈNCIA .....	163
6.1.3. CENTRES D'ACOLLIDA .....	164
6.1.4. MITJANS DE COMUNICACIÓ .....	165
6.1.5. MUNICIPIS VEÏNS.....	165
6.2. CATÀLEG DE MITJANS I RECURSOS .....	166
6.2.1. MITJANS I RECURSOS DE L'AJUNTAMENT .....	166
6.2.2. VEHICLES MUNICIPALS.....	167
6.2.3. XARXA D'HIDRANTS MUNICIPALS .....	175
6.2.4. ASSOCIACIONS I GRUPS VOLUNTARIS LOCALS .....	187
6.2.5. SERVEIS BÀSICS .....	189
6.2.6.    SERVEIS SANITARIS .....	190
6.2.7.    PRIVATS .....	190
<b>DOCUMENT 7: CARTOGRAFIA ESPECÍFICA.....</b>	<b>194</b>
<b>ANNEX I: CRITERIS D'ACTIVACIÓ DELS PLANS DE PROTECCIÓ CIVIL DE LA GENERALITAT .....</b>	<b>196</b>
<b>ANNEX II: MODEL DE COMUNICATS .....</b>	<b>220</b>



Ajuntament  
de Sant Boi  
de Llobregat

**SANT BOI DE LLOBREGAT**  
**DOCUMENT ÚNIC DE PROTECCIÓ CIVIL MUNICIPAL**  
**(DUPROCIM)**

Març 2023  
Revisió: 1

---

**DOCUMENT 1:**

**GENERALITATS I ORGANITZACIÓ MUNICIPAL**

---



## **1.1. INTRODUCCIÓ, NORMATIVA I DISPOSICIONS LEGALS**

El Document Únic de Protecció Civil Municipal és el document que estableix el marc orgànic i funcional previst per a un municipi, amb l'objecte de prevenir i controlar els riscos sobre les persones i els béns i donar resposta adequada a les possibles situacions d'emergència del municipi, sota responsabilitat del titular del pla i garantint la integració d'aquestes actuacions amb el sistema autonòmic de protecció civil.

Degut a que **Sant Boi de Llobregat** és una població amb una població amb més de vint mil habitants, i d'acord amb la Llei 4/1997 de protecció civil de Catalunya, l'Ajuntament resta obligat a elaborar i implantar el Pla de protecció civil municipal, del qual aquest document n'és la base.

D'altra banda, el Document Únic de Protecció Civil Municipal, s'ha realitzat, a banda del Decret 155/2014, de 25 de novembre, pel qual s'aprova el contingut mínim per a l'elaboració i homologació dels plans de protecció civil municipal i s'estableix el procediment per a la seva tramitació conjunta, d'acord amb les disposicions legals, Plans d'emergència i normativa que es descriu a continuació:

A nivell municipal:

- ✓ Pla Bàsic d'Emergències Municipal, aprovat pel Ple Municipal el 22/11/2011.
- ✓ Pla d'actuació municipal per risc d'inundacions, aprovat pel Ple Municipal el 22/01/2007.
- ✓ Pla d'actuació municipal per risc de nevades, aprovat pel Ple Municipal el 23/10/2006.
- ✓ Pla d'actuació municipal per risc químic, aprovat pel Ple Municipal el 29/10/2012.
- ✓ Pla d'actuació municipal per risc d'incendis forestals, aprovat pel Ple Municipal el 20/07/2009.
- ✓ Pla d'actuació municipal per risc de transports de matèries perilloses per carretera aprovat pel Ple Municipal el dia 26/04/2007.
- ✓ Pla d'actuació municipal per risc sísmic aprovat pel Ple Municipal el dia 20/09/2007
- ✓ Nomenament del Tècnic Municipal de Protecció Civil el dia 18 d'octubre de 1993.
- ✓ Creació de la Comissió Municipal de Protecció Civil i el seu reglament a l'any 2011
- ✓ Incorporació al PBEM l'ADF Puig Vicenç, el juny de 1995, formada pels municipis de Cervelló, La Palma, Torrelles de Llobregat, Vallirana, Sant Vicenç dels Horts, Santa Coloma de Cervelló i Sant Boi de Llobregat.
- ✓ Reconeixement de l'Associació de Voluntaris de Protecció Civil, a l'any 2016, registrada amb el número 113. d'acord amb el que disposa el decret 27/2001, de 23 de gener, pel qual s'aprova el reglament de les associacions de voluntariat de Protecció Civil de Catalunya (DOGC 3317 de 31/01/2001)

A nivell autonòmic:

- ✓ Decret 161/1995, de 16 de maig, pel qual s'aprova el Pla de protecció civil de Catalunya (PROCICAT).
- ✓ Llei 4/1997, de 20 de maig, de Protecció Civil de Catalunya.
- ✓ Acord GOV/128/2010, de 13 de juliol, pel qual s'aprova el Pla especial per a emergències aeronàutiques a Catalunya (AEROCAT).
- ✓ Acord GOV/126/2014, de 23 de setembre, pel qual s'aprova la revisió del Pla especial d'emergències per nevades a Catalunya (NEUCAT).
- ✓ ACORD GOV/149/2021, de 28 de setembre, pel qual s'aprova la revisió del Pla especial d'emergències sísmiques a Catalunya (SISMICAT).
- ✓ Acord GOV/139/2014, de 14 d'octubre, pel qual s'aprova la revisió del Pla especial d'emergències per allaus a Catalunya (ALLAUCAT).



- ✓ Acord GOV/141/2014, de 21 d'octubre, pel qual s'aprova la revisió del Pla especial d'emergències per incendis forestals de Catalunya (INFOCAT).
- ✓ Acord GOV/165/2014, de 9 de desembre, pel qual s'aprova el Pla especial per a emergències radiològiques de Catalunya (RADCAT).
- ✓ Acord GOV/14/2015, de 10 de febrer, pel qual s'aprova la revisió del Pla especial d'emergències per inundacions de Catalunya (INUNCAT).
- ✓ Acord GOV/15/2015, de 10 de febrer, pel qual s'aprova la revisió del Pla especial d'emergències per contaminació de les aigües marines de Catalunya (CAMCAT).
- ✓ Acord GOV/29/2015, de 3 de març, pel qual s'aprova la revisió del Pla especial d'emergència exterior del sector químic de Catalunya (PLASEQCAT).
- ✓ Acord GOV/115/2017, d'1 d'agost, pel qual s'aprova el Pla especial d'emergències per risc de vent a Catalunya (VENTCAT).
- ✓ Acord GOV/117/2017, d'1 d'agost, pel qual s'aprova la revisió del Pla especial d'emergències per accidents en el transport de mercaderies perilloses per carretera i ferrocarril a Catalunya (TRANSCAT).
- ✓ ACORD GOV/58/2022, de 29 de març, pel qual s'aprova el Pla Especial d'Emergències per Pandèmies.

Aquest pla contempla els riscos territorials: risc químic per conductes de matèries perilloses, transport de viatgers per ferrocarril, onades de calor i fred i concentració de persones, així com els especials d'incendis forestals, inundacions, nevades, aeronàutic, contaminació accidental de les aigües marines, ventades, sismes, químic i transport de mercaderies perilloses.

El present document haurà de ser revisat cada quatre anys, excepte si hi ha canvis substancials que obligui a una revisió en un període menor. Pel que fa a les actualitzacions, una vegada aprovades per la corporació municipal, és suficient una comunicació a la direcció general competent en matèria de protecció civil dels canvis efectuats en el Pla, en la part que s'hagi hagut d'adaptar a les noves circumstàncies.



## 1.2. DADES GENERALS DEL MUNICIPI

### 1.2.1. IDENTIFICACIÓ DEL MUNICIPI

<b>NOM MUNICIPI</b>	Sant Boi de Llobregat
<b>COMARCA</b>	Baix Llobregat
<b>PROVÍNCIA</b>	Barcelona

	<b>SUPERFÍCIE TOTAL (Km2)</b>	<b>POBLACIÓ (Habitants)</b>	<b>DENSITAT POBLACIÓ (Hab/km<sup>2</sup>)</b>
<b>Total</b>	21,5	83.984	3.906,2

(Font Idescat 2021)

	<b>Ciutat Cooperativa Molí Nou</b>	<b>Marianao Can Paulet</b>	<b>Barri Centre</b>	<b>Vinyets Molí Vell</b>	<b>Camps Blancs</b>	<b>Casabla nca</b>
<b>Superfície total urbana</b>	1.54	4.31	1.05	11,47	1.69	1.47
<b>Població</b>	9.897	32.224	14.860	15.950	5.363	5.690
<b>Percentatge població</b>	11,78%	38,36%	17,69%	18,99 %	6,38 %	6,77 %
<b>Densitat població (hab/km<sup>2</sup>)</b>	6.426	7.476	14.152	1.390	3.170	3.870





### 1.2.2. SITUACIÓ GEOGRÀFICA

El municipi està situat al centre de la comarca del Baix Llobregat:



	COORDENADES MÀXIMES	COORDENADES MÍNIMES	NUCLI URBÀ
<b>X</b>	419.991	421.89	418.980
<b>Y</b>	4.579.413	4.571.158	4.577.898

MUNICÍPIS LIMÍTROFS	TELÈFON AJUNTAMENT	TELÈFON POLICIA LOCAL	UBICACIÓ
Viladecans	93 659 40 24	93 659 40 24	Oest
Cornellà de Llobregat	93 377 02 12	93 377 14 15	Est
El Prat de Llobregat	93 379 00 50	93 478 72 72	Sud
Santa Coloma de Cervelló	93 645 07 00	669 404 729	Nord Oest
Sant Climent de Llobregat	93 658 07 91	666 55 53 00	Oest
Sant Joan Despí	93 477 00 51	93 480 60 00	Nord Est



<b>Superfície total</b>	21.5 km <sup>2</sup>
<b>Superfície urbana</b>	7.5 km <sup>2</sup>
<b>Superfície forestal</b>	3.40 km <sup>2</sup>
<b>Superfície agrícola</b>	8.40 km <sup>2</sup>
<b>Superfície industrial</b>	2.20 km <sup>2</sup>

### 1.2.3. DADES DE POBLACIÓ

DADES DE POBLACIÓ	
<b>POBLACIÓ TOTAL</b>	83984
<b>POBLACIÓ ESTACIONAL MITJANA</b>	78.512

\* Font: Observatori de la ciutat, estadística 2021

### 1.2.4. INFRASTRUCTURES I VIES DE COMUNICACIÓ

Sant Boi de Llobregat és una localitat excel·lentment situada, en les proximitats de Barcelona, del port i de l'aeroport.

#### Xarxa viària

Carretera / Autopista	Titularitat	Punts quilomètrics (fronterers)		Ponts / túnels
<b>C-32 autopista</b>	Generalitat de Catalunya	5.300 Viladecans	5.504 Cornellà de Llobregat	No
<b>C-31 autovia</b>	Generalitat de Catalunya	8.400 El Prat de Llobregat	10.200 El Prat de Llobregat	No
<b>C-31C carretera</b>	Generalitat de Catalunya	0.00 Sant Boi de Llobregat	2.250 El Prat de Llobregat	No
<b>C-245 carretera</b>	Generalitat de Catalunya	8.700 Viladecans	11.800 Cornellà de Llobregat	1
<b>BV-2002 carretera</b>	Diputació de Barcelona	5.600 Sant Boi de Llobregat	8.150 Santa Coloma de Cervelló	No
<b>BV-2004 carretera</b>	Diputació de Barcelona	0.00 Sant Boi de Llobregat	3.000 Sant Climent de Llobregat	No
<b>B-204 carretera</b>	Diputació de Barcelona	3.700 El Prat de Llobregat	4.700 Viladecans	No



**Camins de la zona forestal**

	<b>Nom del camí</b>	<b>Origen – Destí</b>	<b>Classificació<sup>1</sup></b>	<b>Asfaltat</b>
01	Camí de Can Palós	Origen: Sant Boi de Llobregat (Carrer Eucaliptus) Destí: Santa Coloma de Cervelló	Primari	No
02	Camí Vell de Torrelles	Origen: Sant Boi de Llobregat (Carrer Eucaliptus) Destí: Santa Coloma de Cervelló	Primari	No
03	Camí del Cordal	Origen: Sant Boi de Llobregat (Ermita Sant Ramon) Destí: Sant Boi de Llobregat (Carretera BV-2004)	Secundari	No

**Camins de la zona agrària**

	<b>Nom del camí</b>	<b>Origen – Destí</b>	<b>Classificació<sup>1</sup></b>	<b>Asfaltat</b>
04	Camí de Cal Pinques	Origen: Sant Boi de Llobregat (Camí Cal Penyasco) Destí: El Prat del Llobregat (zona agrària-fluvial)	Secundari	Sí
05	Camí de Cal Jover	Origen: Sant Boi de Llobregat (Camí Cal Penyasco) Destí: El Prat del Llobregat (zona agrària-fluvial)	Secundari	Sí
06	Camí de Cal Penyasco	Origen: Sant Boi de Llobregat (xarxa de camins agraris) Destí: Sant Boi de Llobregat (xarxa de camins agraris)	Secundari	Sí
07	Camí de Mas Andreu	Origen: Sant Boi de Llobregat (xarxa de camins agraris) Destí: Sant Boi de Llobregat (xarxa de camins agraris)	Secundari	Sí
08	Camí de Cal Notari	Origen: Sant Boi de Llobregat (xarxa de camins agraris) Destí: Sant Boi de Llobregat (xarxa de camins agraris)	Secundari	Sí
09	Camí de Cal Gallina	Origen: Sant Boi de Llobregat (xarxa de camins agraris) Destí: Sant Boi de Llobregat (xarxa de camins agraris)	Secundari	Sí
10	Camí de les Salines	Origen: Sant Boi de Llobregat (xarxa de camins agraris) Destí: Sant Boi de Llobregat (xarxa de camins agraris)	Secundari	No



La resta de camins i pistes forestals no permeten el pas de camions tipus BRP.

1 Segons el Pla INFOCAT:

Camins primaris: camins que tenen una amplada mínima de 5 m i que permeten el pas creuat de vehicles de tipus bomba rural pesada (BRP).

Camins secundaris: camins i pistes forestals entre 3 i 5 m d'amplada amb sobre-amples disposats cada 100-150 m que permeten el pas creuat de vehicles de tipus bomba rural pesada (BRP).

Camins terciaris: camins i pistes forestals que no permeten el pas creuat de camions tipus BRP i que tampoc no disposen de sobre-amples cada 100–150 metres.

### **Xarxa ferroviària**

<b>Línia de ferrocarril</b>	<b>Característiques</b>	<b>Estacions</b>	<b>Ponts i túnels (punt quilomètric)</b>
<b>Alta Velocitat (AVE)</b>	Dependència: ADIF / RENFE	Sense estacions (doble via)	Pas elevat per damunt del riu Llobregat (870 m) amb un desnivell direcció a El Prat de Llobregat. Pas soterrat pel terme municipal amb quatre sortides d'emergència.
<b>Barcelona Vilanova</b> /	Dependència: ADIF / RENFE	Sense estacions (doble via)	Pas elevat per damunt de la zona agrícola.
<b>Barcelona Aeroport</b> /	Dependència: ADIF / RENFE	Sense estacions (doble via)	Pas elevat per damunt de la zona agrícola.
<b>Metro (línia L9)</b>	Dependència: Autoritat del Transport Metropolità de Barcelona (ATM)	Sense estacions (doble via)	Tram soterrat entre l'estació Mas Blau i la T1 Aeroport.
<b>FGC línia Llobregat-Anoia</b>	Dependència: Ferrocarrils de la Generalitat de Catalunya	1.- Sant Boi 2.- Molí Nou -C. Cooperativa (doble via)	Pas elevat per damunt del riu Llobregat



**Transport urbà regular**

Transp ort urbà	Companyia	Característiques
<b>SB 1</b>	Baixbus Oliveras, S.L.	Sant Boi (Camps Blancs – C/ Salvador Seguí) Sant Boi (Estació Molí Nou Ciutat Cooperativa)
<b>SB 2</b>	Baixbus Oliveras, S.L.	Sant Boi (Estació FGC Sant Boi) Sant Boi (Camps Blancs – Les Orioles)
<b>SB 3</b>	Baixbus Oliveras, S.L.	Sant Boi (Tanatori C/ Alguer) Sant Boi (Marianao – C/ Oms)
<b>L61</b>	Soler i Sauret, S.A.	Sant Boi Barcelona (Pl. Francesc Macià)
<b>L70</b>	Baixbus Oliveras, S.L.	Barcelona (Pl. Espanya) Sant Boi (Ciutat Cooperativa- Parc Sanitari Sant Joan de Déu)
<b>L72</b>	Baixbus Oliveras, S.L.	Barcelona (Pl. Espanya) Sant Boi (Ciutat Cooperativa- Parc Sanitari Sant Joan de Déu)
<b>L74</b>	Baixbus Oliveras, S.L.	Sant Boi (Pl. Forces Armades) Cornellà (Sant Ildefons)
<b>L75</b>	Baixbus Oliveras, S.L.	Sant Boi (Pl. Forces Armades) Cornellà (Sant Ildefons)
<b>L76</b>	Baixbus Oliveras, S.L.	Santa Coloma de Cervelló (Urbanització Cesalpina) Sant Boi (Parc Sanitari Sant Joan de Déu)
<b>L77</b>	Baixbus Oliveras, S.L.	El Prat de Llobregat (Aeroport T1) Sant Joan Despí (Hospital Moisès Broggi)
<b>L78</b>	Baixbus Oliveras, S.L.	Sant Boi (C/ Benviure) El Prat de Llobregat (Sant Cosme)
<b>L79</b>	Baixbus Oliveras, S.L.	Sant Boi (Parc Sanitari Sant Joan de Déu) Barcelona (Av. Diagonal – L'Illa)
<b>L81</b>	Baixbus Mohn, S.L.	Barcelona (Av. Paral·lel) Gavà (Riera Sant Llorenç)
<b>L82</b>	Baixbus Mohn, S.L.	L'Hospitalet de Llobregat (Av. Carrilet) Gavà (Av. Joan Carles I)
<b>L85</b>	Baixbus Mohn, S.L.	L'Hospitalet de Llobregat (Av. Carrilet) Gavà (Av. Joan Carles I)
<b>L86</b>	Baixbus Mohn, S.L.	Barcelona (Av. Paral·lel) Viladecans (Av. Can Palmer)



<b>L87</b>	Baixbus Mohn, S.L.	Barcelona (Av. Paral·lel) Viladecans (Av. Can Palmer)
<b>L96</b>	Baixbus Mohn, S.L.	Castelldefels (Bellamar – Av. Eucaliptus) Sant Boi (Av. Marià Girona – Estació FGC)
<b>L97</b>	Baixbus Mohn, S.L.	Barcelona (Pl. Reina Maria Cristina) Castelldefels (Bellamar)
<b>N13</b>	Baixbus Mohn, S.L.	Barcelona (Pl. Catalunya) Sant Boi (Ciutat Cooperativa)
<b>N14</b>	Baixbus Mohn, S.L.	Barcelona (Pl. Catalunya) Castelldefels (Centre Vila)
<b>N41</b>	Baixbus Mohn, S.L.	Barcelona Sant Sadurní d'Anoia



### 1.2.5. SERVEIS BÀSICS

LÍNEA DE GASIFICACIÓ	Companyia	Característiques del transport
Xarxa de distribució de gas d'alta, mitja i baixa pressió	Gas Natural Tel. 900 750 750	Canonada soterrada (d'alta, mitja i baixa pressió)
Gasoducte Barcelona-València-País Basc	Enagás, S.A.	Canonada soterrada (Riu Llobregat)

LÍNEA D'OLEODUCTES	Companyia	Característiques del transport
Oleoducte	Compañía Logística de Hidrocarburos CLH, S.A. Tel. 900 480 480	Canonada soterrada (Riu Llobregat)

LÍNEA ELÈCTRICA	Tensió	Companyia	Afecta a la massa forestal? (Sí/No)
LE-01	Alta	ENDESA	No
LE-02	Alta	ENDESA	Sí
LE-03	Alta	ENDESA	Sí
LE-04	Alta	ENDESA	Sí

LÍNEA ELÈCTRICA -SUBESTACIONS-	Tensió	Companyia	Observacions
De la subestació Ronda Sant Ramon a la zona agrària (direcció El Prat de Llobregat) -220 KV-	Alta	ENDESA	
Carrer Riera Roja	Alta	ENDESA	
Carretera del Prat / Alberedes	Alta	ENDESA	Alimentació de la línia de l'AVE.



TORRE DE COMUNICACIONS	Companyia	Coordenades UTM	Característiques / contacte
TC-01 Estació Telefónica Mòbil	XFERA MOVILES SA - 1B2B1909	X 420.138,88 Y 4.577.668,41 (X 41°20'47,80") (Y 02°20'42,60")	PI MOSSÈN JAUME OLIVERES 7
TC-02 Estació Telefónica Mòbil	TELEFONICA MOVILES ESPAÑA, S.A.U. - 0802995	X 419.949,95 Y 4.577.711,63 (X 41°20'48,20") (Y 02°02'33")	CL MAJOR, 2
TC-03 Estació Telefónica Mòbil	TELEFONICA MOVILES ESPAÑA, S.A.U. - 0801986	X 419.940,33 Y 4.577.856,61 (X 41°20'52,40") (Y 02°02'36,10")	VP SISTEMA FERROVIARIO, S/N. SANT BOI DE LLOBREGAT (Estació FGC)
TC-04 Estació Telefónica Mòbil	VODAFONT ESPAÑA SA 035913 ORANGE ESPAÑA SAU- CATR1052A	X 419.731,07 Y 4.578.077,57 (X 41°21'00,70") (Y 02°02'25,60")	VP SISTEMA FERROVIARIO, S/N. SANT BOI DE LLOBREGAT
TC-05 Estació Telefónica Mòbil	TELEFONICA MOVILES ESPAÑA, S.A.U. - 0801986	X 419.940,33 Y 4.577.856,61 (X 41°20'52,80") (Y 02°02'35,70")	VP SISTEMA FERROVIARIO, S/N. SANT BOI DE LLOBREGAT
TC-06 Estació Telefónica Mòbil	VODAFONE ESPAÑA, S.A. - 073954 TELEFONICA MOVILES ESPAÑA, S.A.U. - 0802533	X 419.589,48 Y 4.577.565,37 (X 41°20'44,10") (Y 02°02'19,89")	CL VICTOR BALAGUER, 18
TC-07 Estació Telefónica Mòbil	ORANGE ESPAGNE, SAU - CATR1000D	X 419.589,48 Y 4.577.565,37 (X 41°20'44,10") (Y 02°02'19,10")	CL VICTOR BALAGUER, 18
TC-08 Estació Telefónica Mòbil	TELEFONICA MOVILES ESPAÑA, S.A.U. - 0802535	X 419.810,10 Y 4.577.079,31	C/. DE FRANCESC MACIÀ, 46






	XFERA MÓVILES SA 1B2B1896	(X 41° 20'28,60") (Y 02°02'29,30")	
TC-09 Estació Telefónica Mòbil	ORANGE ESPAGNE, SAU - CATR1001B	X 419.810,10 Y 4.577.079,31 (X 41°20'28,60") (Y 02°02'29,30")	C/. DE FRANCESC MACIÀ, 46
TC-10 Estació Telefónica Mòbil	VODAFONE ESPAÑA, S.A. - 70281	X 419.810,10 Y 4.577.079,31 (X 41°20'28,60") (Y 02°02'29,90")	C/. DE FRANCESC MACIÀ, 46
TC-11 Estació Telefónica Mòbil	TELEFONICA MOVILES ESPAÑA, S.A.U. - 0800383 XFERA MÓVILES SA 1B2B1907	X 419.860,73 Y 4.576.440,37 (X 41°20'07,40") (Y 02°02'32,10")	C/.JOSEP MARIEGES 9
TC-12 Estació Telefónica Mòbil	VODAFONE ESPAÑA, S.A. - 73963	X 419.713,95 Y 4.576.563,86 (41°20'12,20") (Y 02°02'26,80")	AV ONZE DE SEPTEMBRE, S/N
TC-13 Estació Telefónica Mòbil	VODAFONE ESPAÑA, S.A. - 73963	X 419.713,95 Y 4.576.563,86 (X 41°20'11,60") (Y 02°02'25,90")	AV ONZE DE SEPTEMBRE, S/N
TC-14 Estació Telefónica Mòbil	ORANGE ESPAGNE, SAU - CATR1002E	X 419.713,95 Y 4.576.563,86 (X 41°20'11,60") (Y 02°02'25,90")	AV ONZE DE SEPTEMBRE, S/N
TC-15 Estació Telefónica Mòbil	VODAFONE ESPAÑA, S.A. - 027569	X 419.447,24 Y 4.577.246,33 (X 41°20'34,20") (Y 02°02'14")	CL DE PAU CLARIS, 1



TC-16 Estació Telefónica Mòbil	TELEFÓNICA MÓVILES ESPAÑA, SAU 0802539  XFERA MÓVILES SA 1B2B1899  ORANGE ESPAGNE, SAU CATR1051A	X 419.205,01  Y 4.577.454,41 (X 41°20'40,31")  (Y 02°02'3,40")	C/. MUNTANYETA S/N
TC-17 Estació Telefónica Mòbil	VODAFONT ESPAÑA SA 013339	X 419.290,26  Y 4.577.707,19 (X 41°20'48,60")  (Y 02°02'05,60")	FRANCESC PI I MARGALL 113
TC-18 Estació Telefónica Mòbil	VODAFONT ESPAÑA SA 072355  XFERA MÓVILES SA 1B2B1908	X 419.033,93  Y 4.577.881,24 (X 41°20'54")  (Y 02°01'55,83")	PZ GENERALITAT DE LA , 23.
TC-19 Estació Telefónica Mòbil	ORANGE ESPAGNE, SAU - CATR1003A	X 419.033,93  Y 4.577.881,24 (41°20'54")  (02°01'55,83")	PZ GENERALITAT DE LA , 23.
TC-20 Estació Telefónica Mòbil	VODAFONE ESPAÑA, S.A. - 72355	X 419.033,93  Y 4.577.881,24 (X 41°20'54")  (Y 02°01'55,83")	PZ GENERALITAT DE LA , 23.
TC-21 Estació Telefónica Mòbil	VODAFONE ESPAÑA, S.A. - 075727  TELEFONICA MOVILES ESPAÑA, S.A.U. - 0803801  ORANGE ESPAGNE, SAU - CATR5014A	X 421.032,35  Y 4.577.135,67 (X 41°20'35,10")  (Y 02°03'21,80")	ESTACION AVE PK 609.181. (VP Polígon 4 parcel.la 9028, s/n)
TC-22 Estació Telefónica Mòbil	XFERA MOVILES SA - 1B2B1906  TELEFONICA MOVILES ESPAÑA SAU 0802746  VODAFONT ESPAÑA SA 093152	X 419.394,58  Y 4.575.354,00 (X 41°19'32,90")  (Y 02°02'13,70")	CL DE JOSEP CASTELLS, 25
TC-23 Estació Telefónica Mòbil	TELEFONICA MÓVILES ESPAÑA SAU 0802914  VODAFONT ESPAÑA SA 186094	X 419.289,65  Y 4.575.931,26 (X 41°19'50,80")	CL RIERA DEL FONOLLAR, 15



	XFERA MOVILES SA 1B2B1901	(Y 02°02'08,80")	
TC-24 Estació Telefónica Mòbil	XFERA MÓVILES SA 1B9B0142 ORANGE ESPAGNE, CATR1005Z	X 419.391,69 Y 4.575.821,88 (41°19'47,80") (02°02'12,10")	CL RIERA DEL FONOLLAR, 26.
TC-25 Estació Telefónica Mòbil	ORANGE ESPAGNE, SAU - CATR7271A TELEFONICA MOVILES ESPAÑA, S.A.U. - 0800612 VODAFONT ESPAÑA SA 92768 ORANGE ESPAGNE, SAU - CATR1004T	X 419.040,33 Y 4.578.553,59 (X 41°21'14") (Y 02°01'56,40")	CM VELL DE LA COLONIA, 25.
TC-26 Estació Telefónica Mòbil	TELEFONICA MOVILES ESPAÑA, S.A.U. - 0802351	X 418.743,67 Y 4.577.811,11 (X 41°20'47,40") (Y 02°01'43")	CL ROSSELLÓ, 80
TC-27 Estació Telefónica Mòbil	ORANGE ESPAGNE, SAU - CATR1052A VODAFONE ESPAÑA, S.A. - 035913 TELEFONICA MOVILES ESPAÑA, S.A.U. - 0804960	X 419.727,83 Y 4.578.041,61 (41°20'59,93") (y 02°02'25,60")	BV.2002 PK7
TC-28 Estació Telefónica Mòbil	VODAFONE ESPAÑA, S.A. - 013339	X 419.258,11 Y 4.577.716,61 (X 41°20'47,20") (Y 02°02'10,40")	CL JOAN MARTI, 10
TC-29 Estació Telefónica Mòbil	TELEFONICA MOVILES ESPAÑA, S.A.U. - 0801562 XFERA MOVILES SA - 1B2B1908	X 419.136,20 Y 4.577.974,62 (41°20'59,60") (02°01'52")	AV GAUDI, 20.
TC-30 Estació Telefónica Mòbil	TELEFONICA MÓVILES ESPAÑA SAU 0802207 XFERA MOVILES SA - 1B2B1900	X 420.481,53 Y 4.576.965,55 (X 41°20'21,70")	C ALGUER 13

 <p>Ajuntament de Sant Boi de Llobregat</p>	<b>SANT BOI DE LLOBREGAT</b> <b>DOCUMENT ÚNIC DE PROTECCIÓ CIVIL MUNICIPAL</b> <b>(DUPROCIM)</b>	Març 2023 Revisió: 1
---	--	-------------------------

		(Y 02°02'58,90")	
TC-31 Estació Telefónica Mòbil	TELEFONICA MOVILES ESPAÑA, S.A.U. - Orange espagne,SAU CATR0964A Vodafone España, S.A 3593	X 420.517,46 Y4.576.538,69 (X 41°20'11,10") (Y 02°03'00,40")	C/.OSCA S/N - CANTONADA C/ VALENCIA
TC-32 Estació Telefónica Mòbil	Policia Local Protecció Civil xarxa rescat xarxa sirenes plaseqcat	X 418.756,77 Y 4.576.371,91 (41°20'04,90") (Y 02°01'45")	R. DEL FONOLLAR S/N
TC-33 Estació Telefónica Mòbil	Ràdio Sant Boi Xarxa analogia Policia Local	X 418.313,44 Y 4.576.870,17 (X 41°20'21,08") (Y 02°1'25,38")	C/ SEGRE

<https://geoportal.minetur.gob.es/VCTEL/vcne.do>

XARXA D'AIGUA POTABLE	
Companyia	Aigües de Barcelona (AGBAR). Tel. 900700720 <i>Extracció de pous propis a Sant Joan Despí, estacions de bombeig i dipòsits d'acumulació a Sant Boi de Llobregat i xarxa de distribució per gravetat.</i>
XARXA D'HIDRANTS PÚBLICS	
Urbana	Aigües de Barcelona (AGBAR). Tel. 900 70 07 20
Industrial	<i>Amb radis de separació d'uns 100 metres aproximadament</i>
Forestal	<i>Veure plànol...1.6</i>



### 1.2.6. CLIMATOLOGIA

VALORS NORMALS MITJOS DE TEMPERATURA / PRECIPITACIONS DE 1991-2021				
Temperatura mitjana	15,6 °C			
Precipitació mitjana	Anual	626 mm	Mensual	52 mm
Percentils	Estiu	35,0 °C	Hivern	0,7 °C
Mesos més càlids	Juny i juliol		Mesos més freds	Desembre, gener i febrer

VALORS NORMALS MITJOS DE PRECIPITACIONS DARRERS 20 ANYS												
MES	GEN	FEB	MAR	ABR	MAG	JUN	JUL	AGO	SEP	OCT	NOV	DES
L/m <sup>2</sup>	8.7	9	11	13.2	16.5	20.7	23.4	23.6	20.8	17.6	12.6	9.6

Dades facilitades pel Servei Meteorològic de Catalunya.

<b>VENTS DOMINANTS</b>	20,97% N-NW (↘) a 5,9 km/h
------------------------	----------------------------

	LOCALITZACIÓ	CARACTERÍSTIQUES
<b>ESTACIÓ 1</b>	41° 20' 8,99" N 2° 01' 49.37" E Comissaria Policia Local / Protecció Civil	Estació David Vantage Vue, ubicada a la coberta de la Comissaria de la Policia Local, a 10 m d'alçada del carrer i 100 del nivell del mar, de titularitat municipal.  <i>Estació automàtica meteorològica composta de termohigrometre, anemocimòmetre, pluviòmetre i baròmetre. Les dades registrades són llegides en monitor visualment, i són derivades automàticament a registres informàtics.</i>
<b>ENLLAÇ WEB:</b>	www.santboi.cat/eltemps	



### 1.2.7. OROGRAFIA I HIDROLOGIA

El municipi de Sant Boi de Llobregat, pertanyent a la comarca del Baix Llobregat, està ubicat en el marge dret del riu Llobregat entre els municipis de Santa Coloma de Cervelló i Viladecans. El terme municipal s'enfila per la serralada litoral on llinda amb el municipi de Sant Climent de Llobregat.

El terme municipal té una superfície total de 21,48 km<sup>2</sup>, dels quals 7,52 km<sup>2</sup> en són urbans, entre les cotes 30 i 338 distribuït en 6 districtes: Els primers quatre principalment residencials que són Ciutat Cooperativa – Molí nou, Marianao – Can Paulet, Barri Centre i Camps Blancs i, d'altra banda, els districtes de Casablanca i Vinyets – Molí Vell amb combinació de zones residencials i industrials.

<b>ALTITUD MÀXIMA</b>	332 metres (Puig de Can Cartró)
<b>ALTITUD MÀXIMA AMB POBLACIÓ</b>	152 metres (Can Paulet)
<b>ALTITUD MÍNIMA</b>	6 metres (Aeroport El Prat de Llobregat)
<b>ALTITUD MÍNIMA AMB POBLACIÓ / INFRAESTRUCTURES</b>	35 metres
<b>ALTITUD DEL NUCLI URBÀ</b>	30 metres



Rius	<b>RIU LLOBREGAT</b>	
	El riu de 156,5 quilòmetres té el seu inici les anomenades fonts de Llobregat i arriba fins a al Prat de Llobregat.	
	El Llobregat continua el seu descens i abasteix el regadiu de les poblacions de Sant Andreu de la Barca, el Papiol, Molins de Rei, Sant Vicenç dels Horts, Sant Feliu, Sant Joan Despí, Sant Boi de Llobregat, Cornellà de Llobregat, l'Hospitalet i El Prat de Llobregat.	
	Una vegada que ha deixat enrere Martorell, el Llobregat va avançant per les poblacions esmentades amb anterioritat i per la seva zona deltaica regant els fèrtils camps de conreu que disposen de dos canals principals: el Canal de l'Esquerra o de la Infanta i el Canal de la Dreta (Sant Boi de Llobregat).	
	La zona del delta del Llobregat ha sofert una gran transformació paisatgística en favor de les necessitats de la gran conurbació barcelonina. La incessant demanda d'infraestructures i serveis de tot tipus ha reduït la zona deltaica, on s'assenten zones agrícoles, indústries, el port, l'aeroport, zones humides d'especial protecció i grans vies de comunicació.	
El Llobregat arriba al mar per un primer tram final endegat de 5 km de longitud que es va realitzar com a conseqüència de la riuada de novembre de 1982 i que va des de l'antiga autovia de Castelldefels fins el pont de Mercabarna.		
	Nivell mig	34 cm (2016)
	Cabal	15,5 m <sup>3</sup> /s
	Nivell màxim mesurat	2,85 m <i>(Dades de l'Estació Sant Joan Despí, 2016)</i>
Rieres	Riera de Can Soler (longitud 4 km) Riera de Can Pinyol (longitud 1,2 km)	
Canals	Canal de rec de la dreta del Llobregat (controlat per recloses).	



### **1.3. ORGANITZACIÓ MUNICIPAL DE PROTECCIÓ CIVIL**

#### **1.3.1. ESTRUCTURA, FUNCIONS I RESPONSABILITATS**

L'organització municipal de protecció civil és el conjunt de persones encarregades de dur a terme la protecció civil del municipi, amb l'objectiu de fer front a les emergències que puguin sorgir dins del municipi per tal de salvar vides, protegir béns i cuidar el medi ambient.

L'estructura de l'organització municipal de protecció civil té com a punt més elevat de responsabilitat a l'alcalde, que és l'autoritat de protecció civil d'àmbit municipal i, com a base de l'organització, es troben les diferents comissions i comitès encarregats de dur a terme les accions per tal d'aplicar correctament el Pla de Protecció Civil Municipal.

En aquest apartat es tracta doncs, de donar a conèixer les diferents figures dins de l'organització municipal de protecció civil tot explicant les seves funcions i responsabilitats.

El municipi disposa de Comissió Municipal de Protecció Civil:

La Comissió Municipal de Protecció Civil és un òrgan que es crea pel Ple de l'Ajuntament i està presidit per l'alcalde o alcaldessa. És l'òrgan que vetlla per la prevenció i la seguretat del municipi i és el marc de col·laboració, coordinació i presa d'acords entre els diversos serveis municipals i entre les diferents administracions amb incidència en el municipi en matèria d'anàlisi de risc, prevenció, planificació, intervenció, informació a la població i rehabilitació. Així doncs, es tracta d'un òrgan amb caràcter consultiu, deliberant i coordinador.


Composició:

#### **COMISSIÓ MUNICIPAL DE PROTECCIÓ CIVIL**

**PLENÀRIA**

- Representació política:
- Alcalde/ssa, Regidor/a delegat/da
- Representació tècnica municipal:
- Cap de la Unitat de Protecció Civil i Emergències
- Coordinador del Servei de Policia Local
- Cap del departament de llicències control de les activitats
- Cap del departament de prevenció de riscos laborals
- Cap del servei d'equipaments públics.
- Cap del departament de medi ambient
- Cap del departament de serveis socials
- El/la tècnic municipal de protecció civil
- Secretaria de la Comissió
- Representació d'altres administracions:
- Representant de la Direcció General de Protecció Civil (DGPC)
- Cap de la Policia de la Generalitat CME –ABP Sant Boi de Llobregat
- Cap del Parc de Bombers de Sant Boi de Llobregat
- Representants de la ciutadania:
- Creu Roja Local



 <p>Ajuntament de Sant Boi de Llobregat</p>	<p><b>SANT BOI DE LLOBREGAT</b> <b>DOCUMENT ÚNIC DE PROTECCIÓ CIVIL MUNICIPAL</b> <b>(DUPROCIM)</b></p>	<p>Març 2023 Revisió: 1</p>
--	---	---------------------------------

	<p>Cap de la unitat de voluntaris de protecció civil</p> <p>Representants d'entitats veïnals: (Sols el nomenats tenen dret a vot)</p>
<b>PERMANENT</b>	<p>Representació política: El/la tinent d'alcalde o regidor/a delegat/da de l'àmbit de Seguretat Pública</p> <p>Representació tècnica municipal: Cap de la Unitat de Protecció Civil i Emergències Coordinador del Servei de Policia Local Cap del departament de llicències control de les activitats Cap del departament de prevenció de riscos laborals Cap del servei d'equipaments públics. El/la tècnic municipal de protecció civil</p> <p>Altres convidats (sense dret a vot)</p>
<b>COMISSIONS DE TREBALL</b>	<p>Tècnics municipals i altres convidats.</p>

La Comissió Municipal de Protecció de Sant Boi de Llobregat, va ser creada juntament amb el seu reglament. Aquesta comissió, com a representació competencial i eina de treball, està dividida amb tres blocs:

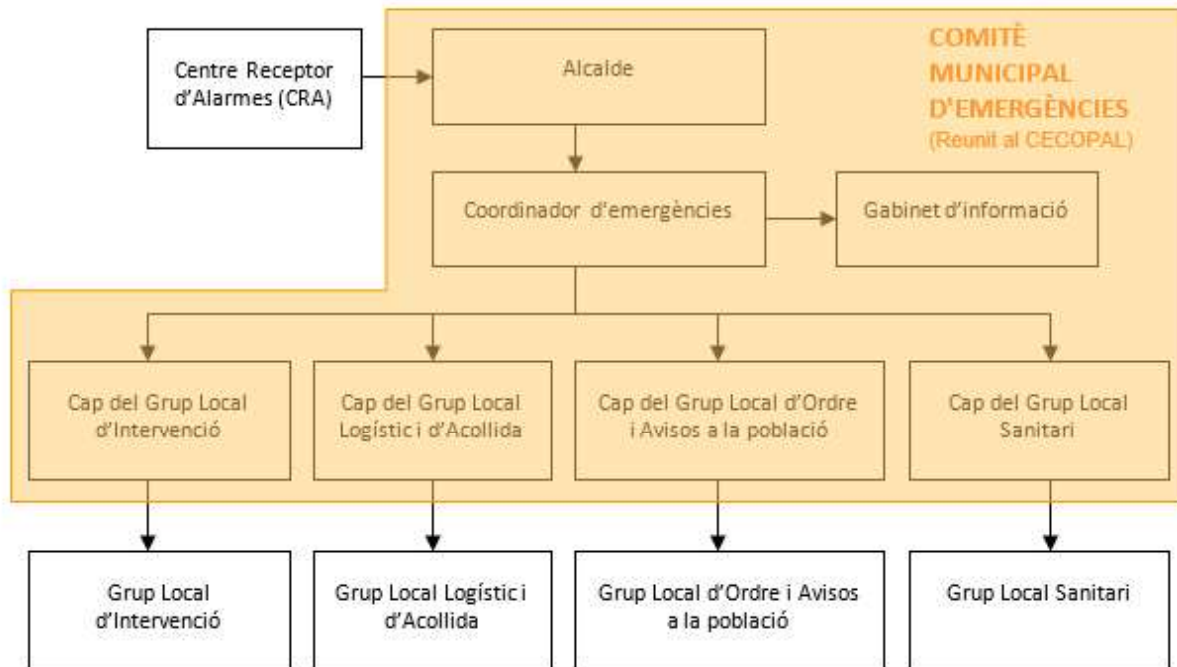
**Comissió plenària** (sessions ordinàries i extraordinàries, mínim 1 cada any).

**Comissió permanent** (sessions ordinàries i extraordinàries, mínim 1 cada tres mesos).

**Grups de treball** (sense concretar, segons les necessitats).




L'organigrama municipal en emergències segueix el següent patró:



*\*Només en cas d'incendi forestal*

En resum, s'ha de realitzar una explicació de les funcions i responsabilitats del municipi i de les figures següents:

 <p>Ajuntament de Sant Boi de Llobregat</p>	<p><b>SANT BOI DE LLOBREGAT</b> <b>DOCUMENT ÚNIC DE PROTECCIÓ CIVIL MUNICIPAL</b> <b>(DUPROCIM)</b></p>	<p>Març 2023 Revisió: 1</p>
--	---	---------------------------------

### Centre Receptor d'Alarmes (CRA)

És el centre on es reben i des d'on es notifiquen els avisos d'emergència.

### Comitè d'emergències:

- o Alcalde
- o Consell Assessor
- o Gabinet d'informació municipal

Aquests òrgans es defineixen de la manera següent:

### Alcalde

L'alcalde del municipi és l'autoritat de protecció civil d'àmbit municipal, i per tant el director del Pla municipal de protecció civil o responsable municipal de l'emergència. Pot delegar les funcions de direcció del Pla al/a la tinent/a d'alcalde (o a altres regidors/es, si en manquen). L'alcalde és el responsable màxim de l'elaboració, la implantació i l'execució del Pla de protecció civil municipal.


### Consell Assessor

El Consell Assessor té per funcions:

- Assessorar el director del pla, l'alcalde.
- Analitzar i valorar la situació, aportant-hi tota la informació i trametent les instruccions de l'alcalde als seus respectius col·laboradors.
- Altres funcions específiques per a cada risc concret.

El Consell Assessor es compon de:

- El / La cap del Grup Local d'Avisos a la Població
- El / La cap del Grup Local Logístic i d'Acollida
- El cap del Grup Local d'Intervenció.
- El / La coordinador municipal de l'emergència
- Altres en funció del risc a criteri del director del Pla, en general tots els regidors i/o tècnics implicats en la resolució de l'emergència

 <p>Ajuntament de Sant Boi de Llobregat</p>	<p><b>SANT BOI DE LLOBREGAT</b> <b>DOCUMENT ÚNIC DE PROTECCIÓ CIVIL MUNICIPAL</b> <b>(DUPROCIM)</b></p>	<p>Març 2023 Revisió: 1</p>
--	---	---------------------------------

#### Grup Local d'Avisos a la Població

Les funcions d'avisos són:

- Avisar a la població afectada que estigui en les zones de risc de l'emergència i especialment als elements vulnerables.
- Transmetre la informació de les mesures a adoptar per part de la població.

#### Grup Local d'Intervenció (Només en cas d'incendi forestal)

Les seves funcions són:

- Assessorar tècnicament als diferents cossos d'emergència sobre l'actuació en front de l'emergència.
- Donar recolzament a les tasques necessàries per a prevenir i controlar les emergències.
- Donar recolzament a les tasques de rescat i salvament de persones i béns.
- Informar el coordinador del CCA i atendre les seves instruccions.

#### Grup Local Sanitari

Les seves funcions són:

- Informació i seguiment de la situació sanitària en l'àrea d'emergència
- Conèixer l'estat i la ubicació dels afectats.
- Realitzar les tasques de salut pública.
- Altres relacionades.

#### Grup Local Logístic i d'Acollida

Les seves funcions són:

- Proporcionar i gestionar els serveis bàsics municipals.
- Preparar els centres d'acollida i gestionar-los per tal que es pugui acollir a la població.
- Donar allotjament, proveïment d'aliments, control i serveis socials a les persones afectades.
- Subministrar tots els materials o combustibles que es necessitin.
- Rebre el voluntariat.

 <p>Ajuntament de Sant Boi de Llobregat</p>	<p><b>SANT BOI DE LLOBREGAT</b> <b>DOCUMENT ÚNIC DE PROTECCIÓ CIVIL MUNICIPAL</b> <b>(DUPROCIM)</b></p>	<p>Març 2023 Revisió: 1</p>
--	---	---------------------------------

#### Coordinador municipal de l'emergència

És la figura que fa de vincle entre l'alcalde i els diferents grups d'emergència, essent el màxim responsable del Consell Assessor. És el responsable de comunicar-se amb els diferents grups d'emergència municipal i de controlar que tot es fa segons el previst amb una disponibilitat de 24 hores al dia.

Les seves funcions són:

- Coordinar l'emergència.
- Comunicar amb tots els grups d'emergència municipal.
- Rebre comunicacions del CRA.
- Assessorar l'alcalde.
- Controlar la situació i evolució de l'emergència i supervisar les accions dels diferents grups d'emergència.

#### Representant municipal al CECAT

És el responsable de traslladar-se al CECAT, en cas que aquest ho requereixi, per tal de donar informació a Protecció Civil, d'una forma directa i conjunta, de tot el que pugui ser necessari per a la resolució de l'emergència.

#### Gabinet d'Informació Municipal


El Gabinet d'Informació Municipal és l'òrgan responsable de donar la informació en el moment de l'emergència.

Les seves funcions són:

- Aplegar informació sobre l'emergència
- Transmetre (o difondre) la informació generada dins el Comitè d'Emergències a la població en general i a les persones directament o indirectament afectades



<b>ORGANITZACIÓ MUNICIPAL DE PROTECCIÓ CIVIL</b>		
<b>CÀRREC OPERATIU</b>	<b>CÀRREC HABITUAL</b>	<b>NÚMERO DE FITXA D'ACTUACIÓ</b>
Centre Receptor d'Alarmes	Responsable de Sala de la policia Local	1
Alcalde	Alcalde	2
Coordinador municipal de l'emergència	Cap de la Unitat de Protecció Civil i Emergències	3
Cap del Grup Local d'Ordre i Avisos a la població	Intendent Cap de la Policia Local	4
Cap del Grup local logístic i d'acollida	Cap del Servei de Serveis Socials, Salut i Família	5
Cap del grup local sanitari	Cap del Departament de Salut Comunitària i Benestar	6
Cap del Gabinet d'informació	Cap del Departament de Comunicació	7
Cap del Grup local d'intervenció	Cap de la Unitat de Patrimoni Natural i Verd Urbà / Referent ADF	8
Representant municipal al CECAT	Regidor/a de Seguretat Pública	9

 <p>Ajuntament de Sant Boi de Llobregat</p>	<p><b>SANT BOI DE LLOBREGAT</b> <b>DOCUMENT ÚNIC DE PROTECCIÓ CIVIL MUNICIPAL</b> <b>(DUPROCIM)</b></p>	<p>Març 2023 Revisió: 1</p>
---	---	---------------------------------

### 1.3.2. CENTRES DE COORDINACIÓ

#### 1.3.2.1. Centre de recepció d'alarmes (CRA)


És el centre on es reben i des d'on es notifiquen els avisos d'emergència. Es troba ubicat a les dependències de la Policia Local (C/ Riera Fonollar, 2) i es disposa de rebuda de trucades les 24 hores al telèfon 93 640 01 23. També disposa de connexió a la xarxa Rescat.

<b>Lloc</b>	Comissaria de la Policia Local Sant Boi de Llobregat (24 h)
<b>Adreça</b>	C/ Riera del Fonollar, 2 (08830 Sant Boi de Llobregat)
<b>Telèfon</b>	
<b>Correu electrònic</b>	CME-interes_policial@santboi.cat
<b>Protocols, fitxes d'actuació, etc.</b>	Xarxa RESCAT, telefonia, APP Gestió d'emergències, APP Comunicacions amb la població, M-7

**El CRA és un centre que ha estarà operatiu 24 hores al dia, 365 dies a l'any.**

#### Funcions

- Notificar qualsevol alarma al **112** i al **CECAT**.
- Rebre la notificació de l'alarma i trametre-la.
- Valorar, segons els protocols establerts, la importància de l'alarma.
- Posar en marxa els avisos d'activació del Pla de protecció civil municipal.
- Informar-se, en els primers moments, de la marxa de l'emergència.
- Establir contacte amb el coordinador municipal de l'emergència o l'alcalde.

 <p>Ajuntament de Sant Boi de Llobregat</p>	<p><b>SANT BOI DE LLOBREGAT</b> <b>DOCUMENT ÚNIC DE PROTECCIÓ CIVIL MUNICIPAL</b> <b>(DUPROCIM)</b></p>	<p>Març 2023 Revisió: 1</p>
--	---	---------------------------------

### 1.3.2.2. Centre de Coordinació Operativa Local (CECOPAL)

És el centre de coordinació municipal, realitza actuacions determinades pel director del Pla. Des de aquest lloc es dirigeix i es coordinen les actuacions dels diversos serveis relacionats amb el Pla.

<b>Lloc</b>	Comissaria de la Policia Local Sant Boi de Llobregat (24 h)
<b>Adreça</b>	C/ Riera del Fonollar, 2 (08830 Sant Boi de Llobregat)
<b>Telèfon</b>	
<b>Correu electrònic</b>	CME-interes_policial@santboi.cat
<b>Protocols, fitxes d'actuació, etc.</b>	Xarxa RESCAT, telefonia, APP Gestió d'emergències, APP Comunicacions amb la població, M-7

### Funcions

- És el centre de coordinació municipal, que realitza les accions determinades pel director del Pla. Des d'aquí es dirigeix i es coordinen les actuacions dels diversos serveis relacionats amb el Pla.
- Mantenir contacte directe i continu amb el **Centre de Coordinació Operativa de Catalunya**.
- Notificar als grups operatius i al **CECAT** l'activació i la desactivació del Pla de protecció civil municipal.
- Facilitar, si escau, la informació a la població del municipi, amb els mitjans oportuns, segons les circumstàncies del risc i l'evolució de la situació de l'emergència.
- Mobilitzar i assegurar la transmissió de la informació i les ordres als grups operatius municipals decidides per la direcció del Pla, així com activar els mitjans i recursos municipals necessaris.
- Canalitzar l'ordre de l'autoritat de protecció civil municipal de prestació de serveis personals i la requisita, la intervenció o l'ocupació temporal i transitòria dels béns necessaris per afrontar les situacions d'emergència.
- Donar suport als mitjans d'emergències, de seguretat i als serveis especialitzats aliens que intervinguin en el municipi sota l'estructura del pla activat.






#### **1.4. PROGRAMA I PROCEDIMENT D'IMPLANTACIÓ, SIMULACRES, MANTENIMENT, REVISIÓ I ACTUALITZACIÓ**

##### **1.4.1. PROGRAMA DE LA IMPLANTACIÓ DEL PLA**

<b>IMPLANTACIÓ DEL PLA</b>			
<b>Any</b>	<b>Tipus</b>	<b>Risc/os</b>	<b>Adreçat a</b>
2023	<b>Sessions informatives</b> <ul style="list-style-type: none"> <li>• Generalitats del Pla</li> <li>• Riscos al municipi</li> <li>• Fitxes d'actuació</li> <li>• App gestió emergències / altres aplicacions</li> </ul>	Bàsic incendis forestals Inundacions Nevades Accidents aeronàutics Químic Sísmic radiològic Publica concurrència	Caps dels Grups actuants
	<b>Simulacre</b> <ul style="list-style-type: none"> <li>• Implantació de recursos tècnics APP Gestió Emergències / Altres APP's</li> </ul>	(1)- Inundacions (2)- Nevades	Comitè d'emergències
	<b>Accions comunicatives</b> <ul style="list-style-type: none"> <li>• Informació i formació vers el risc</li> <li>• mitjans de comunicació.</li> <li>• xerrades associacions veïnals</li> <li>• distribució de material DGPC</li> </ul>	Bàsic incendis forestals Inundacions Nevades Accidents aeronàutics Químic Sísmic radiològic Publica concurrència Risc incendi forestal	- Tota la població
2024	<b>Simulacre</b> <ul style="list-style-type: none"> <li>• Implantació de recursos tècnics APP Gestió Emergències / Altres APP's</li> </ul>	(3)- Emergències aeronàutiques	- Consell Assessor - Equip directiu
	<ul style="list-style-type: none"> <li>• <b>Accions comunicatives</b> Informació i formació vers el risc</li> </ul>	(1)- Risc químic (2)- Risc incendi forestal	- Tota la població
2025	<b>Simulacre</b> <ul style="list-style-type: none"> <li>• Implantació de recursos tècnics APP Gestió Emergències / Altres APP's</li> </ul>	(4)- Risc químic (5)- Transport de mercaderies perilloses	Comitè d'emergències



	<ul style="list-style-type: none"><li><b>Accions comunicatives</b> Informació i formació vers el risc</li></ul>	(1)- Risc químic (2)- Risc incendi forestal	- Tota la població
2026	<b>Simulacre</b> <ul style="list-style-type: none"><li>Implantació de recursos tècnics APP Gestió Emergències / Altres APP's</li></ul>	(6)- Incendi forestal (7)- Sismes	Comitè d'emergències
	<b>Accions comunicatives</b> <ul style="list-style-type: none"><li>Informació i formació vers el risc</li></ul>	(1)- Risc químic (2)- Risc incendi forestal	- Tota la població

 <p>Ajuntament de Sant Boi de Llobregat</p>	<p><b>SANT BOI DE LLOBREGAT</b> <b>DOCUMENT ÚNIC DE PROTECCIÓ CIVIL MUNICIPAL</b> <b>(DUPROCIM)</b></p>	<p>Març 2023 Revisió: 1</p>
--	---	---------------------------------

#### **1.4.2. MANTENIMENT DEL PLA**

Els responsables del manteniment del Pla de Protecció Civil Municipal es el Cap de la Unitat de Protecció Civil i Emergències.

##### **S'haurà d'actualitzar:**

- ✓ Els canvis menors en infraestructures, activitats econòmiques i serveis bàsics dels municipi.
- ✓ Les dades de població
- ✓ Els canvis menors en l'anàlisi del risc i els elements vulnerables
- ✓ La posada al dia del nom dels càrrecs que figuren al Pla, les seves responsabilitats i les funcions que tenen assignades.
- ✓ Els titulars de les funcions o la reestructuració en el repartiment de les responsabilitats
- ✓ Ubicació dels centres operatius del Pla municipal: Centre Receptor d'Alarmes ( CRA) o Centre de coordinació municipal ( CECOPAL )
- ✓ La realització del nou calendari de campanyes municipals
- ✓ La base de dades de mitjans i recursos
- ✓ La cartografia específica per a cada risc
- ✓ Les fitxes d'actuació i els procediments operatius
- ✓ El calendari d'activitats municipals formatives, informatives i simulacres.

Després de les eleccions municipals s'ha d'analitzar el pla per si fos necessari actualitzar-lo de nou. També s'ha d'actualitzar quan es publiqui una nova normativa o disposició legal que afecti d'alguna manera el Pla.

Un cop actualitzada la informació, s'ha de trametre una còpia del fulls corresponents al servei territorial de Barcelona de la direcció General de Protecció Civil.

##### **S'haurà de revisar:**

- ✓ Quan hi hagin variacions importants en els plans especials que afectin Sant Boi de Llobregat
- ✓ Quan es produeixi una variació important del risc en origen o de la ubicació dels elements vulnerables
- ✓ Quan es produeixin altres variacions importants de l'organització municipal.
- ✓ Al cap de quatre anys

Un cop revisat el Pla s'ha d'aprovar pel Ple Municipal

##### **Termini de les actualitzacions**

Anualment

##### **Termini de les revisions:**

Cada quatre anys.

S'ha d'enviar al Servei Territorial per tal que faci arribar a la Comissió de Protecció Civil de Catalunya, per la seva homologació



<b>MANTENIMENT DEL PLA</b>	
<b>Data d'homologació:</b>	Pendent
<b>Data d'homologació de l'última revisió:</b>	Pendent
<b>Data de l'última actualització:</b>	Pendent
<b>Data de la propera revisió:</b>	Pendent

### **1.4.3. PROGRAMA D'EXERCICIS I SIMULACRES**

Dins dels objectius del programa d'implantació s'hi troba la programació, realització i avaluació de simulacres que validin el correcte funcionament del Pla de Protecció Civil Municipal, tal com s'ha previst i com s'ha portat a la pràctica. Així mateix, és necessari programar simulacres al llarg del temps, a fi de validar el correcte funcionament del pla durant tot el seu període de vigència. Realitzar simulacres i informar-ne als òrgans de les administracions competents, és una obligació de la persona responsable de la Implantació del Pla.

Els simulacres pretenen verificar i comprovar:

- L'eficàcia de l'organització de resposta davant d'una emergència.
- La capacitat del personal adscrit a l'organització de resposta.
- L'entrenament de tot el personal del centre en la resposta davant d'una situació d'emergència.
- La suficiència i idoneïtat dels mitjans i recursos assignats.
- L'adequació dels procediments d'actuació.
- La validació del correcte funcionament del procediment de comunicació de les emergències.

La realització de simulacres té per objecte l'activació total o parcial de les accions contingudes en el Document nº4: Procediments operatius per risc. S'ha de dur a terme, com a mínim, un simulacre del Pla de Protecció Civil Municipal cada any.

A més, la Direcció General de Protecció Civil de la Generalitat de Catalunya convoca els corresponents simulacres dels plans especials segons el seu propi programa d'implantació i manteniment. Quan un d'aquests simulacres afecti el municipi, aquest pot substituir el següent simulacre bianual programat.



**PROGRAMA D'EXERCICIS I SIMULACRES**

<b>EXERCICI NÚM.:</b>			
<b>DATA EXERCICI</b>	2n trimestre de l'any	<b>HORA EXERCICI</b>	
<b>ESCENARI</b>	<b>Incendi forestal</b> a prop del nucli urbà		
<b>ZONA INVOLUCRADA</b>			
Camí vell de l'ermita de Sant Ramon (Urbanització de Canons)			
<b>CARACTERÍSTIQUES</b>			
Simulacre de despatx. Incendi amb perill d'afectació a edificacions aïllades i habitatges propers a la zona			
<b>VERIFICACIÓ I COMUNICACIÓ D'EXERCICI A ORGANISME OFICIAL COMPETENT</b>			
Comunicació a mitjans externs: Bombers, Mossos d'Esquadra i SEM Comunicació a Protecció Civil Generalitat Catalunya			
<b>AVALUACIÓ</b>			
Valoració resposta de l'operativa municipal. Anàlisi de la informació, actuació i coordinació dels diferents grups, així com de la disponibilitat dels mitjans i recursos necessaris. Informe realitzat pel Tècnic Responsable de Protecció Civil			



**PROGRAMA D'EXERCICIS I SIMULACRES**

<b>EXERCICI NÚM.:</b>			
<b>DATA EXERCICI</b>	3r trimestre de l'any	<b>HORA EXERCICI</b>	
<b>ESCENARI</b>	<b>Inundacions</b> per fortes pluges		
<b>ZONA INVOLUCRADA</b>			
Tot el terme municipal, especialment el barri del Casc Antic			
<b>CARACTERÍSTIQUES</b>			
Simulacre de despatx. Inundacions per pluges intenses provocant problemes a tota la població, especialment al barri del Casc Antic.			
<b>VERIFICACIÓ I COMUNICACIÓ D'EXERCICI A ORGANISME OFICIAL COMPETENT</b>			
Comunicació a mitjans externs: Bombers, Mossos d'Esquadra i SEM Comunicació a Protecció Civil Generalitat Catalunya			
<b>AVALUACIÓ</b>			
Valoració resposta de l'operativa municipal. Anàlisi de la informació, actuació i coordinació dels diferents grups, així com de la disponibilitat dels mitjans i recursos necessaris. Informe realitzat pel Tècnic Responsable de Protecció Civil			



**PROGRAMA D'EXERCICIS I SIMULACRES**

<b>EXERCICI NÚM.:</b>			
<b>DATA EXERCICI</b>	4t trimestre de l'any	<b>HORA EXERCICI</b>	
<b>ESCENARI</b>	Emergència per <b>nevades</b>		
<b>ZONA INVOLUCRADA</b>			
Afectació especialment a les parts altes del municipi			
<b>CARACTERÍSTIQUES</b>			
La nevada provoca problemes de mobilitat a les carreteres i carrers, especialment a les parts altes del municipi (Urbanització Can Paulet, Canons i Marianao) Serà necessari informar a la població, preparar fundents, establir rutes prioritàries i assegurar l'accés a centres i serveis essencials, així com vetllar per les necessitats de la població més vulnerable (sense sostre,...).			
<b>VERIFICACIÓ I COMUNICACIÓ D'EXERCICI A ORGANISME OFICIAL COMPETENT</b>			
Comunicació a mitjans externs: Bombers, Mossos d'Esquadra i SEM Comunicació a Protecció Civil Generalitat Catalunya			
<b>AVALUACIÓ</b>			
Valoració resposta de l'operativa municipal. Anàlisi de la informació, actuació i coordinació dels diferents grups, així com de la disponibilitat dels mitjans i recursos necessaris. Informe realitzat pel Tècnic Responsable de Protecció Civil			



**PROGRAMA D'EXERCICIS I SIMULACRES**

<b>EXERCICI NÚM.:</b>			
<b>DATA EXERCICI</b>	2n trimestre de l'any	<b>HORA EXERCICI</b>	
<b>ESCENARI</b>	Accident aeri		
<b>ZONA INVOLUCRADA</b>			
Terminal 1 (T1) de l'Aeroport del Prat de Llobregat			
<b>CARACTERÍSTIQUES</b>			
Simulacre de despatx. Accident d'una aeronau de passatgers per sortida de pista a l'aterratge, amb diversos morts, ferits i il·lesos.			
<b>VERIFICACIÓ I COMUNICACIÓ D'EXERCICI A ORGANISME OFICIAL COMPETENT</b>			
Comunicació a mitjans externs: Bombers, Mossos d'Esquadra i SEM Comunicació a Protecció Civil Generalitat Catalunya			
<b>AVALUACIÓ</b>			
Valoració resposta de l'operativa municipal. Anàlisi de la informació, actuació i coordinació dels diferents grups, així com de la disponibilitat dels mitjans i recursos necessaris. Informe realitzat pel Tècnic Responsable de Protecció Civil			





### PROGRAMA D'EXERCICIS I SIMULACRES

<b>EXERCICI NÚM.:</b>			
<b>DATA EXERCICI</b>	4t trimestre de l'any	<b>HORA EXERCICI</b>	
<b>ESCENARI</b>	<b>Forts vents</b> al municipi		
<b>ZONA INVOLUCRADA</b>			
Tot el terme municipal i especialment les zones a l'aire lliure			
<b>CARACTERÍSTIQUES</b>			
Simulacre de despatx. Ventades que provocaran moltes afectacions (mobiliari urbà, caiguda d'arbres,...) Avís als elements vulnerables (centres escolars, esportius,...) Caldrà tancar els parcs públics i zones de pública concurrència que puguin presentar un risc i suspendre, si s'escau, esdeveniments i activitats esportives i recreatives a l'aire lliure.			
<b>VERIFICACIÓ I COMUNICACIÓ D'EXERCICI A ORGANISME OFICIAL COMPETENT</b>			
Comunicació a mitjans externs: Bombers, Mossos d'Esquadra i SEM Comunicació a Protecció Civil Generalitat Catalunya			
<b>AVALUACIÓ</b>			
Valoració resposta de l'operativa municipal. Anàlisi de la informació, actuació i coordinació dels diferents grups, així com de la disponibilitat dels mitjans i recursos necessaris. Informe realitzat pel Tècnic Responsable de Protecció Civil			




**PROGRAMA D'EXERCICIS I SIMULACRES**

<b>EXERCICI NÚM.:</b>			
<b>DATA EXERCICI</b>	1r trimestre de l'any	<b>HORA EXERCICI</b>	
<b>ESCENARI</b>	<b>Moviment sísmic</b> de magnitud VI escala de Richter		
<b>ZONA INVOLUCRADA</b>			
Tot el terme municipal			
<b>CARACTERÍSTIQUES</b>			
Simulacre de despatx. Petits danys en les instal·lacions més vulnerables i alarma social de la població.			
<b>VERIFICACIÓ I COMUNICACIÓ D'EXERCICI A ORGANISME OFICIAL COMPETENT</b>			
Comunicació a mitjans externs: Bombers, Mossos d'Esquadra i SEM Comunicació a Protecció Civil Generalitat Catalunya			
<b>AVALUACIÓ</b>			
Valoració resposta de l'operativa municipal. Anàlisi de la informació, actuació i coordinació dels diferents grups, així com de la disponibilitat dels mitjans i recursos necessaris. Informe realitzat pel Tècnic Responsable de Protecció Civil			



**PROGRAMA D'EXERCICIS I SIMULACRES**

<b>EXERCICI NÚM.:</b>			
<b>DATA EXERCICI</b>	1r trimestre de l'any	<b>HORA EXERCICI</b>	
<b>ESCENARI</b>	<b>Accident químic</b> a l'empresa Aigües de Barcelona		
<b>ZONA INVOLUCRADA</b>			
Tot el terme municipal			
<b>CARACTERÍSTIQUES</b>			
Simulacre de despatx. Accident que causa una ruptura parcial dels dipòsits de clor provocant un núvol tòxic amb direcció al terme municipal de Sant Boi de Llobregat.			
<b>VERIFICACIÓ I COMUNICACIÓ D'EXERCICI A ORGANISME OFICIAL COMPETENT</b>			
Comunicació a mitjans externs: Bombers, Mossos d'Esquadra i SEM Comunicació a Protecció Civil Generalitat Catalunya			
<b>AVALUACIÓ</b>			
Valoració resposta de l'operativa municipal. Anàlisi de la informació, actuació i coordinació dels diferents grups, així com de la disponibilitat dels mitjans i recursos necessaris. Informe realitzat pel Tècnic Responsable de Protecció Civil			

 <p>Ajuntament de Sant Boi de Llobregat</p>	<p><b>SANT BOI DE LLOBREGAT</b> <b>DOCUMENT ÚNIC DE PROTECCIÓ CIVIL MUNICIPAL</b> <b>(DUPROCIM)</b></p>	<p>Març 2023 Revisió: 1</p>
---	---	---------------------------------

**PROGRAMA D'EXERCICIS I SIMULACRES**

<b>EXERCICI NÚM.:</b>			
<b>DATA EXERCICI</b>	3r trimestre de l'any	<b>HORA EXERCICI</b>	
<b>ESCENARI</b>	<b>Accident en el transport de mercaderies perilloses a la C-32</b>		
<b>ZONA INVOLUCRADA</b>			
Voltants de l'autopista C-32. Es considerarà, com a mínim, una franja de 500 m.			
<b>CARACTERÍSTIQUES</b>			
Simulacre de despatx.			
Accident d'un camió cisterna que transporta mercaderies perilloses, bolcat i amb fuga del contingut			
<b>VERIFICACIÓ I COMUNICACIÓ D'EXERCICI A ORGANISME OFICIAL COMPETENT</b>			
Comunicació a mitjans externs: Bombers, Mossos d'Esquadra i SEM			
Comunicació a Protecció Civil Generalitat Catalunya			
<b>AVALUACIÓ</b>			
Valoració resposta de l'operativa municipal.			
Anàlisi de la informació, actuació i coordinació dels diferents grups, així com de la disponibilitat dels mitjans i recursos necessaris.			
Informe realitzat pel Tècnic Responsable de Protecció Civil			

A més a més, la Direcció General de Protecció Civil de la Generalitat de Catalunya convoca els corresponents simulacres dels plans especials segons el seu propi programa d'implantació i manteniment. Quan un d'aquests simulacres afecti el municipi, aquest podrà substituir el següent simulacre bianual programat.

 <p>Ajuntament de Sant Boi de Llobregat</p>	<p><b>SANT BOI DE LLOBREGAT</b> <b>DOCUMENT ÚNIC DE PROTECCIÓ CIVIL MUNICIPAL</b> <b>(DUPROCIM)</b></p>	<p>Març 2023 Revisió: 1</p>
--	---	---------------------------------

### **1.5. BASES PER AL PLA DE RECUPERACIÓ PREVIST A L'ARTICLE 31 DE LA LLEI 4/1997**

1. Recopilació de les fonts d'informació dels danys produïts:

- Tècnics municipals
- Brigada d'obres
- Mossos d'Esquadra i la Guàrdia Civil
- Bombers
- Servei d'enllumenat, de clavegueram... del municipi
- Companyies de l'aigua, del gas, d'electricitat i de telèfons
- Serveis de transports: ferrocarrils, transport urbà, empreses d'autocars, empreses de transports...
- Carreteres
- Indústries, comerços... del municipi
- Particulars
- Serveis sanitaris
- Altres que el municipi consideri oportú


2. Recopilació de les dades dels danys que s'han produït:

- Localització dels danys: cal indicar el lloc concret (fins i tot amb cartografia).
- Descripció de:
  - Els elements afectats (cal indicar el tipus d'element i una descripció).
  - Els tipus dels danys que s'han produït.
  - Causes que han produït els danys.

3. Valoració econòmica dels danys (despeses que s'han generat durant l'emergència i cost per recuperar la normalitat).

És responsabilitat de l'Ajuntament l'adopció immediata de les mesures següents:

- Notificació a les companyies de gas, d'electricitat, de telèfons, de llum, carreteres, mitjans de transport de les avaries, talls de subministrament, dels danys que s'han produït
- Acollida de la població
- Proveïment de recursos a la població
- Desenrunament i neteja.
- Recerca de mitjans i recursos

 <p>Ajuntament de Sant Boi de Llobregat</p>	<p><b>SANT BOI DE LLOBREGAT</b> <b>DOCUMENT ÚNIC DE PROTECCIÓ CIVIL MUNICIPAL</b> <b>(DUPROCIM)</b></p>	<p>Març 2023 Revisió: 1</p>
--	---	---------------------------------

- Control d'aqüífers

Proposta de reconstrucció o reparació dels danys:

- Descripció de les obres, reparacions... a realitzar per recuperar o reparar els danys (la proposta es pot realitzar per evitar la repetició dels danys)
- Valoració econòmica (cost per recuperar la normalitat)
- Designació de responsables
- Definició de terminis

Cal saber si la zona s'ha declarat o no zona d'actuació especial (o catastròfica). En aquest cas les ajudes vindran de l'Estat, el qual aprova un Reial decret llei (primer l'aprova el Consell de Ministres i posteriorment el validen les Corts), per establir de forma concreta i per a cada catàstrofe totes les mesures, actuacions i procediments a seguir. S'hi estableixen, també, les previsions de finançament mitjançant el crèdit extraordinari.

Al marge de les subvencions que dona l'Estat, pot haver-hi ajudes de les comunitats autònomes, la Unió Europea, les diputacions... En aquest cas, cal tenir en compte que aquestes ajudes són incompatibles amb les que pugui donar l'Estat.

Cal destacar que queden excloses les ajudes de les diferents administracions als danys produïts en béns assegurats, ja que existeix el Consorci de Compensació d'Assegurances, entitat autònoma de caràcter públic que actua com a reasseguradora de les companyies privades en cas que es produeixin catàstrofes.



---

## **DOCUMENT 2:**

## **ANÀLISI DEL RISC**

---



## **2.1. RISC TERRITORIAL**

<b>RT00</b>	RISC TERRITORIAL: Risc químic en el transport de matèries perilloses per conductes
<b>DESCRIPCIÓ</b>	Pel municipi hi transcorre un Oleoducte (Compañía Logística de Hidrocarburos CLH, S.A). Es tracta d'una canonada soterrada (Riu Llobregat).
<b>AVALUACIÓ</b>	El municipi està afectat per aquest risc degut a que aquest oleoducte transcorre per dins del terme municipal.

<b>RT02</b>	RISC TERRITORIAL: Emergències en el <b>TRANSPORT DE VIATGERS PER FERROCARRIL</b>
<b>DESCRIPCIÓ</b>	El risc d'emergències en el transport convencional de viatgers per ferrocarril, com ara: <ul style="list-style-type: none"><li>- Col·lisions entre trens, descarrilaments o altres emergències de gran nivell.</li><li>- Necessitats d'evacuació de passatgers per accident o per altres emergències</li><li>- Aldarulls i altres situacions similars de risc greu</li><li>- Presència de persones a les vies</li><li>- Aturades perllongades dels serveis</li><li>- Impacte</li></ul>
<b>AVALUACIÓ</b>	El municipi està afectat per aquest risc ja que disposa de diverses línies ferroviàries com són la línia d'alta velocitat, la d'accés a l'aeroport del Prat, Euromed mediterrani i Ferrocarrils de la Generalitat de Catalunya.






<b>RT03</b>	<b>RISC TERRITORIAL: Emergències per <b>ONADES DE CALOR</b> i <b>ONADES DE FRED</b></b>
<b>DESCRIPCIÓ</b>	<p>Augment/Disminució brusca i perllongada de la temperatura i humitat per sobre/sota dels valors mitjans del clima d'una zona determinada. Caldrà preveure actuacions en base a les previsions meteorològiques emeses pel Servei Meteorològic de Catalunya, juntament amb el Servei Català de la Salut. S'activa el protocol quan:</p> <ul style="list-style-type: none"> <li>• <u>Onada de calor</u>: s'activa quan es supera el percentil 98 (valor estadístic que indica que només el 2% de dies dels mesos d'estiu, la temperatura màxima ha estat superior a aquest valor) de la temperatura màxima d'estiu de 35.0°C (aquest percentil pren un valor diferent a cada municipi en funció de les temperatures màximes que s'hi assolixen).</li> <li>• <u>Onada de fred</u>: s'activa quan es supera el percentil 2 de la mínima d'hivern de -0,7 °C.</li> </ul> <p>Els seus efectes són:</p> <ul style="list-style-type: none"> <li>• <u>Onada de calor</u>: <ul style="list-style-type: none"> <li>• Morts per hipertèrmia o síncope.</li> <li>• L'augment de temperatura produeix un augment en la concentració d'ozó i d'altres contaminants, agreujant així malalties respiratòries i cardio-respiratòries.</li> <li>• Augment dels nivells de pol·len i d'altres al·lèrgens que afecten directament a l'asma.</li> <li>• Fallades elèctriques per l'augment de l'ús de l'aire condicionat i ventiladors.</li> <li>• Increment dels incendis forestals.</li> <li>• Afectacions en circuits elèctrics, dispositius electrònics i carreteres.</li> <li>• Sequera posterior.</li> </ul> </li> <li>• <u>Onada de fred</u>: <ul style="list-style-type: none"> <li>• Morts per hipotèrmia.</li> <li>• Fallades elèctriques per l'augment de l'ús dels climatitzadors</li> <li>• Increment de nevades</li> </ul> </li> </ul> <p>Afectacions en circuits elèctrics, dispositius electrònics i carreteres.</p>
<b>AVALUACIÓ</b>	<p>Quant a <u>onades de calor</u>, destacar que les zones amb els climes mediterranis són zones vulnerables, ja que en condicions normals ja presenten estius força càlids. Els efectes de la calor són força perjudicials per a la població especialment vulnerable, com la gent gran, els nens i aquelles persones que pateixen malalties.</p>




RT04	RISC TERRITORIAL: Emergències per <b>CONCENTRACIÓ DE PERSONES</b>																																																				
<b>DESCRIPCIÓ</b>	<p>Concentració de persones en establiments, actes o esdeveniments, amb alta densitat d'ocupació i amb dificultat d'evacuació, amb motiu d'actes públics o privats.</p> <p>Es preveu que es poden produir emergències per aglomeració de persones en els següents actes:</p> <table border="1" data-bbox="411 663 1353 1547"> <thead> <tr> <th>NOM DE L'ACTE</th> <th>LOCALITZACIÓ</th> <th>DATA</th> <th>PAU /PROTOCOLS</th> </tr> </thead> <tbody> <tr> <td>Cavalcada de Reis</td> <td>Recorregut per la població</td> <td>5 de gener</td> <td>PAU</td> </tr> <tr> <td>Carnaboi</td> <td>Recorregut per la població</td> <td>Mitjans de febrer</td> <td>PAU</td> </tr> <tr> <td>Passejada en bicicleta</td> <td>Camí del riu</td> <td>Finals d'abril</td> <td>Protocol</td> </tr> <tr> <td>Festa Major</td> <td>Tot el municipi</td> <td>Finals de maig</td> <td>Protocol</td> </tr> <tr> <td>Festa Major Alternativa</td> <td>Tot el municipi</td> <td>Finals de maig</td> <td>Protocol</td> </tr> <tr> <td>Piromusical</td> <td>Parc de la muntanyeta</td> <td>Finals de maig</td> <td>PAU</td> </tr> <tr> <td>Revetlles de Sant Joan</td> <td>Tot el municipi</td> <td>23 de juny</td> <td>Protocol</td> </tr> <tr> <td>Viu l'estiu</td> <td>Diversos punts de la població</td> <td>Juliol</td> <td>Protocol</td> </tr> <tr> <td>Aplec de Sant Ramon</td> <td>Zona forestal</td> <td>Principis de setembre</td> <td>Protocol</td> </tr> <tr> <td>Ofrena Floral</td> <td>Església de Sant Baldiri</td> <td>11 de setembre</td> <td>Protocol</td> </tr> <tr> <td>Milla del comerç</td> <td>Diversos carrers</td> <td>Finals de setembre</td> <td>Protocol</td> </tr> <tr> <td>Fira de la Puríssima</td> <td>Barris Vinyets-Centre</td> <td>Principis de desembre</td> <td>PAU</td> </tr> </tbody> </table> <p>Centres comercials, camps de futbol, estadi de beisbol, pistes poliesportives, mercat setmanal,....</p>	NOM DE L'ACTE	LOCALITZACIÓ	DATA	PAU /PROTOCOLS	Cavalcada de Reis	Recorregut per la població	5 de gener	PAU	Carnaboi	Recorregut per la població	Mitjans de febrer	PAU	Passejada en bicicleta	Camí del riu	Finals d'abril	Protocol	Festa Major	Tot el municipi	Finals de maig	Protocol	Festa Major Alternativa	Tot el municipi	Finals de maig	Protocol	Piromusical	Parc de la muntanyeta	Finals de maig	PAU	Revetlles de Sant Joan	Tot el municipi	23 de juny	Protocol	Viu l'estiu	Diversos punts de la població	Juliol	Protocol	Aplec de Sant Ramon	Zona forestal	Principis de setembre	Protocol	Ofrena Floral	Església de Sant Baldiri	11 de setembre	Protocol	Milla del comerç	Diversos carrers	Finals de setembre	Protocol	Fira de la Puríssima	Barris Vinyets-Centre	Principis de desembre	PAU
NOM DE L'ACTE	LOCALITZACIÓ	DATA	PAU /PROTOCOLS																																																		
Cavalcada de Reis	Recorregut per la població	5 de gener	PAU																																																		
Carnaboi	Recorregut per la població	Mitjans de febrer	PAU																																																		
Passejada en bicicleta	Camí del riu	Finals d'abril	Protocol																																																		
Festa Major	Tot el municipi	Finals de maig	Protocol																																																		
Festa Major Alternativa	Tot el municipi	Finals de maig	Protocol																																																		
Piromusical	Parc de la muntanyeta	Finals de maig	PAU																																																		
Revetlles de Sant Joan	Tot el municipi	23 de juny	Protocol																																																		
Viu l'estiu	Diversos punts de la població	Juliol	Protocol																																																		
Aplec de Sant Ramon	Zona forestal	Principis de setembre	Protocol																																																		
Ofrena Floral	Església de Sant Baldiri	11 de setembre	Protocol																																																		
Milla del comerç	Diversos carrers	Finals de setembre	Protocol																																																		
Fira de la Puríssima	Barris Vinyets-Centre	Principis de desembre	PAU																																																		
<b>AVALUACIÓ</b>	<p>D'aquestes activitats, les afectades pel Decret 30/2015, hauran de disposar de PAU i la resta de Protocols d'actuació.</p>																																																				

 <p>Ajuntament de Sant Boi de Llobregat</p>	<p><b>SANT BOI DE LLOBREGAT</b> <b>DOCUMENT ÚNIC DE PROTECCIÓ CIVIL MUNICIPAL</b> <b>(DUPROCIM)</b></p>	<p>Març 2023 Revisió: 1</p>
--	---	---------------------------------

## 2.2. RISCOS ESPECIALS

RE01	RISC ESPECIAL: Emergències per risc <b>QUÍMIC EN ESTABLIMENTS INDUSTRIALS</b>
<b>DESCRIPCIÓ</b>	<p>Sinistre o accident en un establiment industrial que requereix l'aplicació de mesures de protecció a la població i en el que es vegin involucrades substàncies perilloses (presentes a la planta o generades durant l'accident), com a conseqüència de l'emanació de gasos o fums tòxics, incendi, explosió o qualsevol altre efecte físics o químic derivat de l'accident. Al terme municipal no hi han empreses incloses al PLASEQCAT , no obstant això, estem afectats amb un radi d'intervenció i alerta per Aigües de Barcelona AGBAR, ubicada al municipi Sant Joan Despí.</p> <p>1. Substància: dispersió tòxica de <b>Clor</b> /líquid/gas</p> <p>1.1. CAT: <b>3A</b> AGBAR</p> <p>Ruptura parcial del 10% de diàmetre i fuga gasosa de <b>Clor gas</b></p> <p>Radis d'afectació:</p> <ul style="list-style-type: none"> <li>- intervenció: 680 m</li> <li>- alerta: 1490 m</li> </ul> <p>1.2. CAT: <b>3B</b> AGBAR</p> <p>Ruptura parcial del 10% de diàmetre i fuga líquida de <b>Clor líquid</b></p> <p>Radis d'afectació:</p> <ul style="list-style-type: none"> <li>- intervenció: 1490 m</li> <li>- alerta: 3380 m</li> </ul> <p>Afectació de vies de comunicació a tot el municipi</p>
<b>AVALUACIÓ</b>	<p>D'acord amb el Pla PLASEQCAT el municipi està obligat a elaborar el pla municipal per trobar-se dins de la zona d'afectació de l'empresa AIGÜES DE BARCELONA E.M. GESTIÓ DEL CICLE DE L'AIGUA, S.A.</p>


 <p>Ajuntament de Sant Boi de Llobregat</p>	<p><b>SANT BOI DE LLOBREGAT</b> <b>DOCUMENT ÚNIC DE PROTECCIÓ CIVIL MUNICIPAL</b> <b>(DUPROCIM)</b></p>	<p>Març 2023 Revisió: 1</p>
--	---	---------------------------------

<b>RE02</b>	<b>RISC ESPECIAL: Emergències per RISC D'INCENDI FORESTAL</b>
<b>DESCRIPCIÓ</b>	<p>Emergències provocades per incendis forestals que poden afectar a nucli urbà com a diferents urbanitzacions existents al municipi.</p> <p>Sant Boi de Llobregat té una superfície de 181 hectàrees de massa forestal.</p> <p>Segons el Pla INFOCAT i el Mapa de Protecció Civil de Catalunya, el nivell de perill del municipi és <b>MOLT ALT</b> i el nivell de vulnerabilitat és <b>ALT</b>.</p>
<b>AVALUACIÓ</b>	<p>D'acord amb el Pla INFOCAT i el Mapa de Protecció Civil de Catalunya, el nivell de perill del municipi és <b>ALT</b>. El nivell de vulnerabilitat és <b>MODERADA</b>.</p> <p>Segons el Pla INFOCAT, el municipi <b>està OBLIGAT</b> a elaborar el pla municipal com a conseqüència del risc d'incendi forestal.</p>

<b>RE03</b>	<b>RISC ESPECIAL: Emergències per RISC PER INUNDACIONS</b>
<b>DESCRIPCIÓ</b>	<p>D'acord amb la cartografia de l'ACA, el municipi és potencialment inundable, té afectació per inundabilitat per pluja (T50, T100, T500).</p> <p>Es preveu una situació meteorològica de perill (SMP) de <b>nivell 1</b> quan se superin els: <b>20 mm / 30 min o 100mm / 24 h.</b></p> <p>Es preveu una SMP de <b>nivell 2</b> quan se superin els: <b>40 mm / 30 min o 200 mm / 24 h.</b></p> <p>El risc d'inundacions també pot ser degut a un mal funcionament o trencament de les preses de Sant Ponç i La Baells.</p>
<b>AVALUACIÓ</b>	<p>Segons el Pla INUNCAT, el nivell de risc per inundacions al municipi és <b>MOLT ALT</b>.</p> <p>El municipi té risc d'inundació per un mal funcionament o trencament de preses.</p> <p>D'acord amb el Pla INUNCAT, el municipi està <b>OBLIGAT</b> a elaborar el PAM per inundacions</p>



RE04	RISC ESPECIAL: Emergències per risc químic en el <b>TRANSPORT DE MATÈRIES PERILLOSES</b>
<b>DESCRIPCIÓ</b>	<p>Emergències, provocades per accidents de trànsit amb afectació amb una unitat de trànsit de matèries perilloses o bé per ferrocarril, també amb afectació a una unitat amb matèries perilloses</p> <p>Cal considerar una franja de 500 metres d'afectació dels vials afectats – autopista C-31- amb afectacions segons els nivells d'afectació 1,2,3,4,5 i de la línia de ferrocarril Adif Madrid BCN Sants</p> <p>Tanmateix, també cal considerar aquells en que, fora de les vies de comunicació, el transport te origen o destinació dins del nucli urbà</p> <p>El Flux per trams viari del municipi és MIG</p> <p>Nivell de flux : mitjà</p> <p>Tones per any: 75000 - 15000</p> <p>nº de camions / dia : 25 -50</p> <p>A banda, també es fa referència dels punts de destinació de MMPP derivats del petroli com son les benzines i magatzems de gas butà. totes elles referenciades a la cartografia.</p> <p>D'altra banda, el transport de MMPP per ferrocarril no te una afectació directe a la població, el traçat de les infraestructures es situen fora del nucli urbà, i el seu trànsit es sense estacions.</p>
<b>AVALUACIÓ</b>	<p>Segons el Pla TRANSCAT, el municipi està OBLIGAT a elaborar el PAM per risc químic en el transport de mercaderies perilloses perquè presenta trams de la xarxa viària amb un nivell de perill molt alt .</p>

 <p>Ajuntament de Sant Boi de Llobregat</p>	<p><b>SANT BOI DE LLOBREGAT</b> <b>DOCUMENT ÚNIC DE PROTECCIÓ CIVIL MUNICIPAL</b> <b>(DUPROCIM)</b></p>	<p>Març 2023 Revisió: 1</p>
--	---	---------------------------------

<b>RE05</b>	<b>RISC ESPECIAL: Emergències per NEVADES</b>
<b>DESCRIPCIÓ</b>	<p>Emergències derivades de les precipitacions en forma de neu, identificant situacions que poden donar lloc a emergències segons la seva intensitat i freqüència.</p> <p>Cal tenir en consideració que, Sant Boi de Llobregat, amb una població superior als 20.000 habitants, pot afectar a les vies de comunicació internes i de connexió amb la resta de municipis. La seva altitud oscil·la entre el 0 metres i els 289 m d'alçada</p> <p>Cal tenir especial atenció als nuclis de població aïllats i aquells de difícil accessibilitat.</p> <p>La trama urbana, amb una altura d'uns 40-60 metres sobre el nivell del mar te un desnivell fins els 200 metres d'alçada.</p> <p>Segons aquesta altitud, el llindar de situació meteorològica de perill (SMP) de nivell 1 correspon a l'acumulació de més de:</p> <p>0 cm en 24 h (gruix &gt; 0 cm)</p> <p>El llindar de SMP de nivell 2 correspon a l'acumulació de més de:</p> <p>5 cm en 24 h (gruix &gt; 5 cm).</p> <p>Quan cau la neu a llocs on no neva habitualment, es poden produir una sèrie de problemàtiques importants especialment en relació a la mobilitat i al subministrament de serveis bàsics principalment.</p>
<b>AVALUACIÓ</b>	<p>Altitud del municipi inferior als 400 m. Nombre d'habitants superior a 20.000.</p> <p>Les vies prioritzades són la C-31 i C32 transcorren pel sud del terme municipal.</p> <p>Segons el Pla NEUCAT el municipi està OBLIGAT a elaborar el PAM per nevades perquè té més de 20.000 habitants.</p>


 <p>Ajuntament de Sant Boi de Llobregat</p>	<p><b>SANT BOI DE LLOBREGAT</b> <b>DOCUMENT ÚNIC DE PROTECCIÓ CIVIL MUNICIPAL</b> <b>(DUPROCIM)</b></p>	<p>Març 2023 Revisió: 1</p>
--	---	---------------------------------

<b>RE07</b>	<b>RISC ESPECIAL: Emergències per AEROCAT</b>
<b>DESCRIPCIÓ</b>	<p>Emergències derivades dels accidents aeronàutics en l'influència del aeroport del Prat. Tot i que el aeroport i zones afectació estan en el terme municipal de Sant Boi de Llobregat, trams de les pistes i part de la T1, en cas d'un accident no hi ha afectació a la població.</p> <p>Dins dels diferents protocols, en cas d'un accident aeronàutic, els serveis de protecció civil de Sant Boi de Llobregat, han de participar amb el lliure trànsit de vehicles pels diferents corredors – aeroport a centres sanitaris de referència: Bellvitge, Vall d'Hebron, Clínic, Hospital Sant Joan de Deu;</p> <p>Aeroport a ciutat de la justícia i aeroport als municipis veïns: Hospitalet / Barcelona, Cornellà, Prat i Viladecans</p>
<b>AVALUACIÓ</b>	<p>Segons el Pla AEROCAT, el municipi està OBLIGAT a elaborar el PAM per risc aeronàutic perquè està inclòs parcialment en la zona I de l'aeroport de Barcelona – El Prat de Llobregat i afectació a la zona agrícola</p>



REO9	RISC ESPECIAL: Emergències per <b>SISMES</b>
<b>DESCRIPCIÓ</b>	<p>Fenomen geològic que té el seu origen a diferents profunditats de l'escorça terrestre i que es manifesta mitjançant sacsejades degudes a l'alliberament sobtat d'energia en forma d'ones elàstiques que es tradueixen en moviments horitzontals i verticals a la superfície terrestre de curta duració i magnitud determinada.</p> <p>El municipi està classificat de nivell VI d'intensitat sísmica segons el mapa de protecció civil de Catalunya.</p> <p>Intensitat màxima esperada en un període de 500 anys de MSK VI.</p> <p>Grau VI.</p> <p>a) El sísmic el perceben la majoria de les persones, tant dintre com fora dels edificis. Moltes persones surten al carrer esporuguides. Algunes persones arriben a perdre l'equilibri. Els animals domèstics fugen dels estables.</p> <p>b) En alguna ocasió, la vaixela i la cristalleria es trenquen, els llibres cauen dels prestatges, els quadres es mouen i els objectes inestables es tomben. Els mobles pesats poden arribar a moure's. Les campanes petites de torres i campanars poden sonar. En certs casos poden obrir-se bretxes de fins un centímetre d'amplada en sòls humits. Poden produir-se esllavissaments en muntanyes. S'observen canvis de cabal de les deus i en el nivell d'aigua de pous.</p> <p>c) Es produeixen danys moderats (classe 2) en algunes construccions del tipus A. Es produeixen danys lleugers (classe 1) en algunes construccions del tipus B i en moltes del tipus A.</p>
<b>AVALUACIÓ</b>	<p>Segons el SISMICAT, el municipi <b>està RECOMANAT</b> a elaborar el pla municipal SISMICAT ja que presenta una intensitat sísmica igual o superior a VI (500 anys).</p>




 <p>Ajuntament de Sant Boi de Llobregat</p>	<p><b>SANT BOI DE LLOBREGAT</b> <b>DOCUMENT ÚNIC DE PROTECCIÓ CIVIL MUNICIPAL</b> <b>(DUPROCIM)</b></p>	<p>Març 2023 Revisió: 1</p>
--	---	---------------------------------

<b>RE10</b>	<b>RISC ESPECIAL: Emergències per risc <b>RADIOLÒGIC</b></b>
<b>DESCRIPCIÓ</b>	<p>Emergències derivades per accidents amb fonts radioactives, segons la intensitat i la zona poden provocar danys a persones. A sant Boi de Llobregat hi ha una empresa afectada pel RADCAT.</p> <p>Tanmateix, també, cal tenir en consideració un centre de tractament de recursos en que disposa de detectors a l'entrada i sortida de ferralla.</p>
<b>AVALUACIÓ</b>	<p>Segons el Pla RADCAT, el municipi està <b>OBLIGAT</b> a elaborar el PAM per risc radiològic ja que existeixen empreses amb instal·lacions radioactives dins del municipi. Les empreses són Vda Lauro Clariana SL i JC Fàbrica de Válvulas SA</p>



RE11	RISC ESPECIAL: Emergències per <b>VENTADES</b>
<b>DESCRIPCIÓ</b>	<p>D'acord amb el pla VENTCAT, la mitjana de dies a l'any que se supera la ratxa de 20 m/s és de 15 dies. A la comarca de l'Anoia, es preveu una situació meteorològica de perill (SMP) de nivell 1 quan les ratxes de vent són superiors a 20 m/s, (72 km/h), i es preveu una SMP de nivell 2 quan les ratxes de vent són superiors a 30 m/s (108 km/h).</p> <p>El vent provoca efectes negatius importants en un abast territorial, sobretot, a:</p> <ul style="list-style-type: none"><li>➤ Edificis, construccions, panells publicitaris i d'altres, vells, en mal estat o en obres.</li><li>➤ Afectacions a edificacions i mobiliari urbà: arbres i branques caigudes, uralites i cobertes en general, cartells, tendals, antenes, barrets de xemeneies, persianes, cables de subministrament elèctric, bastides.</li><li>➤ Zones d'activitats a l'aire lliure: mercats, zones poliesportives, atraccions infantils, parcs, centres escolars... que poden ser impactades per objectes emportats pel vent.</li><li>➤ Línies d'abastament de corrent elèctric que poden caure o ser malmeses per la caiguda d'arbres.</li><li>➤ Infraestructures de la xarxa telefònica que poden caure o ser malmeses per la caiguda d'arbres.</li><li>➤ Línies ferroviàries i carreteres prop de zones forestals o de pals elèctrics, telefònics,... que es poden veure tallades.</li><li>➤ Rieres i torrents, que poden veure el pas de l'aigua interceptat per arbres caiguts dins el domini públic hidràulic.</li><li>➤ Instal·lacions de transport per cable.</li><li>➤ Instal·lacions perilloses vulnerables als forts vents (torres i tancs d'indústries químiques...). Els possibles vessaments industrials provocats per l'acció directa o indirecta del vent posarien en alerta a l'Agència Catalana de l'Aigua en tant que els productes vessats poguessin afectar a la qualitat de les aigües tant subterrànies com superficials.</li><li>➤ Xarxa d'aigua, per manca de subministrament elèctric.</li><li>➤ Vies de circulació per on circulen vehicles de gran tonatge.</li></ul>
<b>AVALUACIÓ</b>	<p>Segons l'anàlisi de risc del Pla VENTCAT, Sant Boi de Llobregat (5 dies/any) no compleix amb el llindar de vent establert, es a dir, que no supera la ratxa màxima de 20 m/s més de 10 dies a l'any, tot això, segons el VENTCAT, el municipi està <b>OBLIGAT</b> a elaborar el PAM per risc de vent per superació del llindar de vulnerabilitat (població &gt; 20.000 habitants).</p>

 <p>Ajuntament de Sant Boi de Llobregat</p>	<p><b>SANT BOI DE LLOBREGAT</b> <b>DOCUMENT ÚNIC DE PROTECCIÓ CIVIL MUNICIPAL</b> <b>(DUPROCIM)</b></p>	<p>Març 2023 Revisió: 1</p>
--	---	---------------------------------

<b>RT12</b>	<b>RISC ESPECIAL: PANDÈMIES</b>
<b>DESCRIPCIÓ</b>	<p>Les emergències per malalties emergents, tot i que depèn del grau d'evolució en el qual es trobi la dispersió de l'agent causant de la mateixa, plantegen greus problemes:</p> <ul style="list-style-type: none"> <li>➤ Elevada demanda de mitjans sanitaris</li> <li>➤ Mortalitat</li> <li>➤ Molta alarma social.</li> </ul> <p>Paral·lelament, poden arribar a limitar el funcionament dels serveis públics i les activitats econòmiques i empresarials.</p>
<b>AVALUACIÓ</b>	<p>El municipi està obligat a redactar el Pla d'Actuació Municipal per Pandèmies, degut a que té una població superior als 20.000 habitants.</p>

### **2.3. RISCOS ESPECÍFICS**

No n'hi ha.



---

## **DOCUMENT 4:**

## **PROCEDIMENTS OPERATIUS PER RISC**

---



#### **4.1. PROCEDIMENTS OPERATIUS PER RISC**

##### **4.1.1. CRITERIS D'ACTIVACIÓ.NIVELLS.**

###### **» PRE-ALERTA:**

La pre-alerta es produeix, en general quan:

- És previsible un fenomen que pot produir situacions de risc per la població a mig termini.
- També es pot produir en maniobres en determinades instal·lacions.

La pre-alerta no implica l'activació del Pla.

###### **» ALERTA:**

El Pla s'activa en **fase d'alerta**, en general quan:

- \* S'informa de l'activació d'un Pla Especial de la Generalitat en fase d'alerta per afectació a la zona on es troba el municipi.
- \* Quan hi ha paràmetres objectius que fan preveure una situació d'emergència important a la població a curt termini.
- \* Davant de emergències per riscos naturals que no afectin ni puguin afectar a persones, béns i vies de comunicació.
- \* En emergències en determinades instal·lacions o infraestructures que no puguin produir danys a l'exterior però que puguin produir alarma en la població.

###### **» EMERGÈNCIA:**

El Pla s'activa en **fase d'emergència**, en general davant de les situacions següents:

- \* S'informa de l'activació en fase d'emergència d'un Pla Especial de la Generalitat en fase d'emergència per afectació a la zona on es troba el municipi.
- \* Davant d'emergències que puguin comportar, per la seva evolució, un greu risc per al municipi o danys a la població.

A l'annex I es detallen criteris concrets per riscos concrets.



#### 4.1.2. TASQUES PREVENTIVES I OPERATIVES ASSOCIADES A CADASCUN DELS NIVELLS.

##### 4.1.2.1. RISC TERRITORIAL

TASQUES PREVENTIVES I OPERATIVES ASSOCIADES AL RISC BÀSIC /TERRITORIAL	
FASE	TASQUES
PREALERTA	<ul style="list-style-type: none"> <li>➤ Seguiment de la situació: <ul style="list-style-type: none"> <li>▪ Comunicats del CECAT</li> <li>▪ Informació meteorològica: <a href="http://www.meteo.cat/wpweb/prediccio/">http://www.meteo.cat/wpweb/prediccio/</a></li> <li>▪ Estat de la xarxa viària: <a href="http://cit.transit.gencat.cat/cit/AppJava/views/incidents.xhtml">http://cit.transit.gencat.cat/cit/AppJava/views/incidents.xhtml</a></li> <li>▪ Responsable de l'activitat (en cas de risc per concentració de persones).</li> </ul> </li> <li>➤ Connectar i tenir a mà l'emissora de la Xarxa Rescat (assegurar-se que les emissores de la Xarxa Rescat estan carregades i operatives).</li> <li>➤ Informar els responsables municipals i els integrants dels serveis municipals.</li> </ul>
ALERTA EMERGÈNCIA 1 EMERGÈNCIA 2	<ul style="list-style-type: none"> <li>➤ Activar el Pla bàsic municipal i comunicar-ho al CECAT.</li> <li>➤ Trucar al 112 si es necessita ajuda externa (bombers, mossos d'esquadra o SEM).</li> <li>➤ Constituir el Comitè d'Emergències municipal (veure ordre de trucades a la fitxa del CRA) i habilitar el CECOPAL. Activar els grups locals d'actuació que s'escaigui.</li> <li>➤ Connectar i tenir a mà l'emissora de la Xarxa Rescat (assegurar-se que les emissores de la Xarxa Rescat estan carregades i operatives).</li> <li>➤ Assegurar la operativitat dels telèfons fixes i mòbils, i que els telèfons mòbils disposen de suficient bateria.</li> <li>➤ Fer seguiment de la situació (fonts d'informació del punt anterior) i mantenir comunicació amb el CECAT.</li> <li>➤ Avís als elements vulnerables i demanar si tenen necessitats especials.</li> <li>➤ Seguiment de les institucions i serveis bàsics afectats per comprovar la seva viabilitat i la seva accessibilitat. Si cal, utilitzar alternatives als serveis bàsics.</li> <li>➤ Revisar, en cas que es disposi i en cas necessari, l'estat dels grups electrògens i la disponibilitat del combustible requerit. En cas necessari, assegurar la disponibilitat i/o bon funcionament dels grups pel CECOPAL i pels centres d'acollida.</li> <li>➤ Obrir i habilitar els centres d'acollida i fer l'acolliment de la població afectada, si escau.</li> <li>➤ Avaluar les necessitats de recursos (propis o aliens) per donar allotjament, aliments, atenció sanitària i serveis a les persones que poguessin necessitar-los a causa de l'emergència.</li> </ul>



- Avisar i alertar a les empreses subministradores de recursos bàsics del municipi per tal que estiguin pendents de qualsevol incidència.
- Preveure la rehabilitació dels serveis bàsics (aigua, electricitat, gas, telefonia, etc.) al municipi com a conseqüència de talls en el subministrament.
- Col·laborar en les evacuacions que siguin necessàries.
- Registre i organització dels voluntaris ocasionals.
- Habilitar punts d'informació a la població: Oficina d'Atenció al ciutadà (OAC).
- Comunicar canvis de fase d'activació del Pla d'actuació municipal al CECAT i als integrants del Comitè d'Emergències municipal.

Adicionalment, segons el risc:

**En cas de sequera:**

Assegurar l'abastament exterior d'aigua potable, en cas necessari.

**En cas d'onada de calor:**

- Informar a la població fent èmfasi en la més vulnerable (gent gran, nens, malalts, etc.).

**En cas de glaçades:**

- Senyalitzar les vies de circulació que puguin presentar un risc per glaçades.
- Preveure el subministrament d'aigua en cas que aquest servei quedi tallat a causa de glaçades de les canonades.

**En cas d'accidents de carretera amb un nombre de víctimes importants:**

- Prestar els mitjans i recursos necessaris als grups actuants exteriors de l'emergència.

**En cas de contaminació del sòl:**

- Prestar els mitjans i recursos necessaris als grups actuants exteriors de l'emergència.

**En cas de contaminació de cursos fluvials:**

- Prestar els mitjans i recursos necessaris als grups actuants exteriors de l'emergència.

**En cas d'incidència greu en el subministrament de serveis bàsics:**

- Preveure els mitjans i recursos materials i humans necessaris per a la rehabilitació dels mateixos (aigua, electricitat, gas, telefonia, vies de comunicació, etc.).



#### 4.1.2.2. TASQUES PREVENTIVES I OPERATIVES ASSOCIADES AL RISC QUÍMIC (PLASEQCAT I PLASEQTA)

RE01 TASQUES PREVENTIVES I OPERATIVES ASSOCIADES AL RISC QUÍMIC (PLASEQCAT I PLASEQTA)	
FASE	TASQUES
ALERTA EMERGÈNCIA	<ul style="list-style-type: none"><li>➤ Activar el Pla d'actuació municipal per a accidents greus en establiments amb substàncies perilloses i comunicar-ho al CECAT.</li><li>➤ Trucar al 112 si es necessita ajuda externa (bombers, mossos d'esquadra o SEM).</li><li>➤ Constituir el Comitè d'emergències municipal (veure ordre de trucades a la fitxa del CRA) i habilitar el CECOPAL. Activar els grups locals d'actuació. Comunicar al CECAT la constitució del CECOPAL. Activar els grups locals d'actuació.</li><li>➤ Connectar i tenir a mà l'emissora de la Xarxa Rescat.</li><li>➤ Sol·licitar al CECAT l'ajuda externa si s'escau: Bombers de la Generalitat, Mossos d'Esquadra o SEM.</li><li>➤ Fer seguiment de la situació i mantenir comunicació amb el CECAT. Avaluar permanentment l'impacte de l'emergència al seu municipi, concretant zones d'afectació i necessitats de la població. Avaluar si es requereix o no el confinament general al seu municipi (activació de sirenes de risc químic) i reportar-ho al CECAT.</li><li>➤ Avís als elements vulnerables comunicant les mesures d'autoprotecció que s'estableixin des de la direcció del Plaseqcat o el Plaseqta, en cas de dubte, recomanar el confinament (especialment el dels grups crítics de població), i demanar si tenen necessitats especials.</li><li>➤ Mantenir contacte permanent amb els grups crítics, prioritàriament els centres educatius, sociosanitaris i altres activitats de titularitat municipal.</li><li>➤ Controlar el trànsit i l'accés a les zones afectades per l'emergència en coordinació amb Mossos d'esquadra com a coordinador del Grup d'Ordre.</li><li>➤ Suspendre esdeveniments públics i altres activitats dins la zona afectada.</li><li>➤ En cas de confinament general de llarga durada, preveure les necessitats de la població i vetllar per l'atenció dels grups crítics.</li><li>➤ Si s'han produït evacuacions, obrir i habilitar centres d'acollida que reunixin condicions de confinament segur per l'acollida de la població evacuada.</li><li>➤ Identificar les necessitats d'atenció a la població que el municipi no pot garantir i comunicar-ho al CECAT</li><li>➤ Col·laborar en les evacuacions que siguin necessàries.</li></ul> <p>Comunicar canvis de fase d'activació del Pla d'actuació municipal al CECAT i als integrants del Comitè d'emergències municipal.</p>





#### 4.1.2.3. RISC D'INCENDI FORESTAL

<b>RE02 TASQUES PREVENTIVES I OPERATIVES</b> <b>ASSOCIADES AL RISC D'INCENDI FORESTAL (INFOCAT)</b>	
<b>ACCIONS PREVENTIVES (NO RISC)</b>	<ul style="list-style-type: none"><li>➤ Realitzar les següents actuacions preventives, per minimitzar possibles danys:<ul style="list-style-type: none"><li>▪ Procurar que els nuclis de població, les edificacions i les instal·lacions aïllades compleixin la legislació vigent relativa a les mesures de prevenció d'incendis forestals (franja de protecció perimetral de 25 m d'amplada com a mínim, xarxa d'hidrants homologats, neteja de vegetació seca de parcel·les no edificades i de vials, elaboració del pla d'autoprotecció, etc.).</li><li>▪ Netejar les zones forestals, en especial aquelles en què els efectes de les nevades, ventades o d'altres, hagin produït la caiguda de branques o d'arbres.</li></ul></li></ul>
<b>PREALERTA</b>	<ul style="list-style-type: none"><li>➤ Seguiment de la situació i de la informació:<ul style="list-style-type: none"><li>▪ Comunicats del CECAT.</li><li>▪ Predicció de perill per Riscos naturals del Mapa de Protecció Civil de Catalunya: <a href="http://pcivil.icgc.cat/pcivil/map.jsp">http://pcivil.icgc.cat/pcivil/map.jsp</a></li><li>▪ Perill d'incendi forestal: Mapa diari de perill d'incendi forestal: <a href="http://www.gencat.cat/medinatural/incendis/mapaperill/">http://www.gencat.cat/medinatural/incendis/mapaperill/</a> Mapa del Pla Alfa: <a href="http://www.gencat.cat/medinatural/incendis/plaalfa/">http://www.gencat.cat/medinatural/incendis/plaalfa/</a></li><li>▪ Informació meteorològica: <a href="http://www.meteo.cat/wpweb/prediccio/">http://www.meteo.cat/wpweb/prediccio/</a></li><li>▪ Estat de la xarxa viària: <a href="http://cit.transit.gencat.cat/cit/AppJava/views/incidents.xhtml">http://cit.transit.gencat.cat/cit/AppJava/views/incidents.xhtml</a></li></ul></li><li>➤ Connectar i tenir a mà l'emissora de la Xarxa Rescat (assegurar-se que les emissores de la Xarxa Rescat estan carregades i operatives).</li><li>➤ Informar els responsables municipals i als integrants dels serveis municipals.</li><li>➤ Vigilància a les zones d'especial risc com nuclis de població i habitatges propers a masses forestals (elements vulnerables), i masses forestals i agrícoles en general.</li><li>➤ Informar a la població situada en les següents zones d'especial risc com habitatges ubicats enmig de massa forestal i, habitatges i nuclis de població ubicada a menys de 25 m de massa forestal).</li><li>➤ Controlar les possibles columnes de fum en les zones amb masses forestals i agrícoles, i la circulació de vehicles en aquestes zones.</li></ul>



- Fer apagar els focs que havien estat autoritzats, excepte aquells que tenen caràcter excepcional.
- Preveure l'avís del possible risc a tots els elements vulnerables identificats (plànol Risc Incendi forestal).
- Preveure quins serien els centres d'acollida i punts d'atenció a la població en cas d'una emergència.
- Comprovar la disposició dels materials necessaris per tal de fer front a la situació d'emergència (ADF, funcionament dels hidrants, botes d'aigua, etc.)



ALERTA  
EMERGÈNCIA 1  
EMERGÈNCIA 2

- Activar el Pla d'actuació municipal per incendis forestals i comunicar-ho al CECAT.
- Trucar al **112** si es detecta un incendi.
- Constituir el Comitè d'Emergències municipal (veure ordre de trucades a la fitxa del CRA) i habilitar el CECOPAL. Activar els grups locals d'actuació.
- Connectar i tenir a mà l'emissora de la Xarxa Rescat (assegurar-se que les emissores de la Xarxa Rescat estan carregades i operatives).
- Assegurar la operativitat dels telèfons fixes i mòbils, i que els telèfons mòbils disposen de suficient bateria.
- Fer seguiment de la situació (fonts d'informació del punt anterior) i mantenir comunicació amb el CECAT.
- Valorar la necessitat de confinar o evacuar a la població. En general, el confinament és la millor mesura si la casa ofereix una bona protecció, tot i que cal preveure una eventual evacuació en aquells llocs que no ofereixen aquesta protecció.
- En cas d'evacuació, col·laborar en les evacuacions que siguin necessàries.
- Avisar i mantenir informada la població de la situació de risc per incendi forestal, donant a conèixer les mesures d'autoprotecció a prendre que estableixi bombers i els centres d'acollida previstos, i demanar si tenen necessitats especials.
- Fer el seguiment especial d'aquella població que pugui considerar-se més vulnerable (gent gran, gent amb necessitats mèdiques, etc.). En cas de persones que necessitin tractaments diaris importants (diàlisi, quimioteràpia, etc.), fer-los anar a l'Hospital on són tractats.
- Preveure, i en cas necessari habilitar, zones d'aparcament provisional per vehicles que no puguin circular, en cas que alguna via de circulació pugui quedar tallada.
- Obrir i habilitar els centres d'acollida i fer l'acolliment de la població afectada, si escau.
- Avaluar les necessitats de recursos (propis o aliens) per donar allotjament, aliments, atenció sanitària i serveis a les persones que poguessin necessitar-los a causa de l'emergència.
- Avisar i alertar a les empreses subministradores de recursos bàsics del municipi per a què estiguin pendents de qualsevol incidència.
- Preparar l'avituallament dels grups locals que treballin en l'incendi.
- Registre i organització dels voluntaris ocasionals.
- Habilitar punts d'informació a la població (si s'escau).
- Comunicar canvis de fase d'activació del Pla d'actuació municipal al CECAT i als integrants del Comitè d'Emergències municipal.



#### 4.1.2.4. RISC PER INUNDACIONS

<b>RE03 -TASQUES PREVENTIVES I OPERATIVES</b> <b>ASSOCIADES AL RISC D'INUNDACIONS (INUNCAT)</b>	
<b>PREALERTA</b>	<ul style="list-style-type: none"><li>➤ Seguiment de la situació:<ul style="list-style-type: none"><li>▪ Comunicats del CECAT</li><li>▪ Informació meteorològica: <a href="http://www.meteo.cat/prediccio/general/">http://www.meteo.cat/prediccio/general/</a></li><li>▪ Estat de la xarxa viària: <a href="http://cit.transit.gencat.cat">http://cit.transit.gencat.cat</a></li></ul></li><li>➤ Connectar i tenir a mà l'emissora de la Xarxa Rescat.</li><li>➤ Vigilància de les següents zones d'especial risc o punts d'aforament:<ul style="list-style-type: none"><li>▪ Llera del Riu Llobregat</li></ul></li><li>➤ Les següents actuacions concretes en els següent punt d'actuació prioritària:<ul style="list-style-type: none"><li>▪ PAP 01 Inundació de camps de conreu- arribant l'aigua fins als habitatges i l'estació de FGC de Moli-Nou</li></ul></li><li>➤ 5. Les següents actuacions concretes en els següents punts conflictius:<ul style="list-style-type: none"><li>▪ Control del trànsit en la variant de la BV-2002 i accés a la zona Alcampo per manca de drenatge.</li><li>▪ Guals de pas del Riu Llobregat Sant Boi de Llobregat a Cornellà i Sant Boi de Llobregat a Sant Joan Despí.</li><li>▪ Control de la zona d'esbarjo de la dreta del Riu Llobregat.</li></ul></li><li>➤ 6. Avisar aquelles persones que facin activitats a la llera del riu, concretament els horts i refugis de pagesos.</li></ul>
<b>ALERTA</b> <b>EMERGÈNCIA</b>	<ul style="list-style-type: none"><li>➤ Activar el Pla d'actuació municipal per risc de vent i comunicar-ho al CECAT.</li><li>➤ Trucar al 112 si es necessita ajuda externa (bombers, mossos d'esquadra o SEM).</li><li>➤ Constituir el Comitè d'emergències municipal (veure ordre de trucades a la fitxa del CRA) i habilitar el CECOPAL. Activar els grups locals d'actuació que s'escaigui.</li><li>➤ Connectar i tenir a mà l'emissora de la Xarxa Rescat.</li><li>➤ Fer seguiment de la situació (fontes del punt anterior) i mantenir comunicació amb el CECAT.</li><li>➤ Vigilància de les següents zones d'especial risc o punts d'aforament:<ul style="list-style-type: none"><li>▪ Llera del Riu Llobregat.</li></ul></li><li>➤ Les següents actuacions concretes en els següents punts d'actuació prioritària:<ul style="list-style-type: none"><li>▪ PAP 01 Guals de pas del Riu Llobregat Sant Boi de Llobregat a Cornellà i Sant Boi de Llobregat a Sant Joan Despí.</li><li>▪ PAP 02 Control de la zona d'esbarjo de la dreta del Riu Llobregat.</li></ul></li><li>➤ Les següents actuacions concretes en els següents punts conflictius:</li></ul>



- PAP 03 Control del trànsit en la variant de la BV-2002 i accés a la zona Alcampo per manca de drenatge.
- Senyalitzar, controlar o tallar, si escau, les següents vies de la xarxa viària:
  - Variant de la BV-2002 a la alçada de la estació de F.G.C. de Sant Boi de Llobregat (pk. 7,6).
- Fer vigilància i neteja de la xarxa viària local i passos de vianants (arbres trencats, mobiliari urbà, runes, etc.).
- Si s'escau tancar els següents espais públics:
  - Accessos als horts i llera del riu.
- Suspendre esdeveniments i activitats esportives i recreatives a l'aire lliure que puguin tenir risc per tempestes elèctriques o caiguda de branques o arbres.
- Suspendre activitats esportives i recreatives al riu.
- Avís als elements vulnerables, comunicar les mesures d'autoprotecció que s'estableixin des de la direcció del Pla, en cas de dubte, recomanar el confinament, i demanar si tenen necessitats especials.
- Fer vigilància i neteja de la xarxa viària local (neteja d'embornals, treure fang i arbres trencats).
- Obrir i habilitar els centres d'acollida i fer l'acolliment de la població, si escau.
- Fer l'avituellament dels elements vulnerables amb concentració de persones que no siguin autosuficients si el confinament és llarg.
- Obrir i habilitar els centres d'acollida i fer l'acolliment de la població afectada, si escau.
- Col·laborar en les evacuacions, si escau.
- Registre i organització dels voluntaris ocasionals.
- Comunicar canvis de fase d'activació del Pla d'actuació municipal al CECAT i als integrants del Comitè d'emergències municipal.



#### 4.1.2.5. RISC QUÍMIC EN EL TRANSPORT DE MATÈRIES PERILLOSES

<b>RE04 - TASQUES PREVENTIVES I OPERATIVES ASSOCIADES AL RISC SÍSMIC EN EL TRANSPORT DE MATÈRIES PERILLOSES (TRANSCAT)</b>	
<b>PREALERTA</b>	<ul style="list-style-type: none"><li>➤ Seguiment de la informació:<ul style="list-style-type: none"><li>▪ Comunicats del CECAT</li><li>▪ Institut Cartogràfic i Geològic de Catalunya: <a href="http://www.icgc.cat/Ciutada/Explora-Catalunya/Terratremols">http://www.icgc.cat/Ciutada/Explora-Catalunya/Terratremols</a></li><li>▪ Estat de la xarxa viària: <a href="http://cit.transit.gencat.cat/cit/AppJava/views/incidents.xhtml">http://cit.transit.gencat.cat/cit/AppJava/views/incidents.xhtml</a></li></ul></li><li>➤ Connectar i tenir a mà l'emissora de la Xarxa Rescat.</li></ul>
<b>ALERTA EMERGÈNCIA</b>	<ul style="list-style-type: none"><li>➤ Activar el Pla d'actuació municipal per sismes i comunicar-ho al CECAT.</li><li>➤ Trucar al 112 si es necessita ajuda externa (bombers, mossos d'esquadra o SEM).</li><li>➤ Constituir el Comitè d'emergències municipal (veure ordre de trucades a la fitxa del CRA) i habilitar el CECOPAL. Activar els grups locals d'actuació.</li><li>➤ Connectar i tenir a mà l'emissora de la Xarxa Rescat.</li><li>➤ Fer seguiment de la situació i mantenir comunicació amb el CECAT.</li><li>➤ Avís als elements vulnerables comunicant les mesures d'autoprotecció que s'estableixin des de la direcció del TRANSCAT, en cas de dubte, recomanar el confinament, i demanar si tenen necessitats especials.</li><li>➤ Controlar el trànsit i l'accés a les zones afectades per l'emergència.</li><li>➤ Obrir i habilitar els centres d'acollida i fer l'acolliment de la població afectada, si escau.</li><li>➤ Col·laborar en les evacuacions que siguin necessàries.</li><li>➤ Fer l'avituallament dels elements vulnerables amb concentració de persones que no siguin autosuficients si el confinament és llarg.</li><li>➤ Comunicar canvis de fase d'activació del Pla d'actuació municipal al CECAT i als integrants del Comitè d'emergències municipal.</li></ul>



#### 4.1.2.6. RISC DE NEVADES

RE05 - TASQUES PREVENTIVES I OPERATIVES ASSOCIADES AL RISC DE NEVADES (NEUCAT)	
PREALERTA	<ul style="list-style-type: none"><li>➤ Seguiment de la informació:<ul style="list-style-type: none"><li>▪ Comunicats del CECAT</li><li>▪ Informació meteorològica: <a href="http://www.meteo.cat/prediccio/general/">http://www.meteo.cat/prediccio/general/</a></li><li>▪ Estat de la xarxa viària: <a href="http://cit.transit.gencat.cat">http://cit.transit.gencat.cat</a></li></ul></li><li>➤ Connectar i tenir a mà l'emissora de la Xarxa Rescat.</li><li>➤ Fer seguiment de la situació nivometeorològica als punts següents:<ul style="list-style-type: none"><li>▪ Accés al nucli urbà.</li><li>▪ Accessos a les urbanitzacions.</li></ul></li><li>➤ Comprovar la disponibilitat de fundents al magatzem de la Brigada.</li><li>➤ Comprar més fundents, si és necessari, a:<ul style="list-style-type: none"><li>▪ TOTSAL +34 972 47 81 49</li></ul></li><li>➤ Distribuir fundents als següents punts i rutes:<ul style="list-style-type: none"><li>▪ <u>Punts de distribució de fundents:</u><ul style="list-style-type: none"><li>▪ Magatzems de la Brigada Municipal.</li><li>▪ Dependències de la Policia local.</li><li>▪ Dependències de Protecció Civil.</li></ul></li></ul></li><li>➤ Senyalitzar els següents punts conflictius per risc de glaçades:<ul style="list-style-type: none"><li>▪ Vies de circulació principals.</li><li>▪ Zones altes del municipi (Canons, ...)</li><li>▪ Carrers amb fort pendent (Lilàs, Riera Basté.).</li><li>▪ Carrers i zones obagues.</li></ul></li><li>➤ Habilitar aparcaments a:</li></ul>



	<ul style="list-style-type: none"><li>▪ Ronda Sant Ramon – Onze de Setembre.</li><li>▪ Pàrquing camí del Llor s/n.</li><li>▪ Pàrquing Alcampo</li><li>▪ Altres en funció de l'abast de la situació, d'acord amb Policia.</li><li>➤ Revisar l'estat dels grups electrògens disponibles al magatzem de la brigada (Ajuntament, Policia, Protecció Civil).</li><li>➤ Reforçar la vigilància de tota la zona forestal.</li></ul>
ALERTA EMERGÈNCIA	<ul style="list-style-type: none"><li>➤ Activar el Pla d'actuació municipal per nevades i comunicar-ho al CECAT.</li><li>➤ Trucar al 112 si es necessita ajuda externa (bombers, mossos d'esquadra o SEM).</li><li>➤ Constituir el Comitè d'emergències municipal (veure ordre de trucades a la fitxa del CRA) i habilitar el CECOPAL. Activar els grups locals d'actuació.</li><li>➤ Connectar i tenir a mà l'emissora de la Xarxa Rescat.</li><li>➤ Fer seguiment de la situació (fonts del punt anterior), vigilància dels gruixos de neu i mantenir comunicació amb el CECAT.<ul style="list-style-type: none"><li>▪ <u>Rutes de neteja:</u><ul style="list-style-type: none"><li>▪ <u>Prioritat 1:</u><ul style="list-style-type: none"><li>▪ Ruta 1.1: Serveis municipals / mitjans de transport urbà.</li><li>▪ Ruta 1.2: Serveis sanitaris/socio sanitaris/esportius.</li></ul></li><li>▪ <u>Prioritat 2:</u><ul style="list-style-type: none"><li>▪ Ruta 2.1: Accessibilitat a centres escolars, llars d'infants.</li><li>▪ Ruta 2.2: Accessibilitat a la xarxa primària municipal.</li><li>▪ Ruta 2.3: Accessibilitat a la xarxa secundària municipal.</li><li>▪ Ruta 2.4: Accessibilitat a la xarxa terciària municipal.</li></ul></li></ul></li></ul></li><li>➤ Senyalitzar, controlar o tallar les vies afectades.</li></ul>





- Tancar els següents espais públics:
  - Equipaments públics / privats per risc d'acumulació de neu a les cobertes, si escau.
- Suspendre esdeveniments públics, activitats esportives i recreatives a l'aire lliure.
- Avís als elements vulnerables i demanar si tenen necessitats especials.
- Estar en contacte amb la població, sobre tot la més vulnerable (persones grans, dependents, amb algun tipus de malaltia...).
- Demanar la col·laboració de la població pel que fa a la neteja de les voreres i terrats.
- Obrir i habilitar els centres d'acollida i fer l'acolliment de la població afectada, si escau.
- Col·laborar en les evacuacions que siguin necessàries.
- Registre i organització dels voluntaris ocasionals.
- Comunicar canvis de fase d'activació del Pla d'actuació municipal al CECAT i als integrants del Comitè d'emergències municipal.



#### 4.1.2.7. RISC AERONÀUTIC

<b>RE07 - TASQUES PREVENTIVES I OPERATIVES</b> <b>ASSOCIADES AL RISC AERONÀUTIC (AEROCAT)</b>	
<b>PREALERTA</b>	<ul style="list-style-type: none"><li>➤ Seguiment de la informació:<ul style="list-style-type: none"><li>▪ Comunicats del CECAT .</li><li>▪ Responsable de la instal·lació.</li></ul></li><li>➤ Connectar i tenir a mà l'emissora de la Xarxa Rescat.</li></ul>
<b>ALERTA</b> <b>EMERGÈNCIA 1</b> <b>EMERGÈNCIA 2</b>	<ul style="list-style-type: none"><li>➤ Activar el Pla d'actuació municipal per a emergències aeronàutiques i comunicar-ho al CECAT.</li><li>➤ Trucar al 112 si es necessita ajuda externa (bombers, mossos d'esquadra o SEM).</li><li>➤ Constituir el Comitè d'emergències municipal (veure ordre de trucades a la fitxa del CRA) i habilitar el CECOPAL. Activar els grups locals d'actuació.</li><li>➤ Connectar i tenir a mà l'emissora de la Xarxa Rescat.</li><li>➤ Fer seguiment de la situació i mantenir comunicació amb el CECAT.</li><li>➤ Controlar el trànsit i l'accés a les zones afectades per l'emergència.</li><li>➤ Suspendre esdeveniments públics i altres activitats, si escau.</li><li>➤ Obrir i habilitar els centres d'acollida i fer l'acolliment de la població afectada, si escau.</li><li>➤ Col·laborar en les evacuacions que siguin necessàries.</li><li>➤ Comunicar canvis de fase d'activació del Pla d'actuació municipal al CECAT i als integrants del Comitè d'emergències municipal.</li></ul>



#### 4.1.2.8. RISC SÍSMIC

RE09 - TASQUES PREVENTIVES I OPERATIVES ASSOCIADES AL RISC SÍSMIC (SISMICAT)	
PREALERTA	<ul style="list-style-type: none"><li>➤ Seguiment de la informació:<ul style="list-style-type: none"><li>▪ Comunicats del CECAT</li><li>▪ Institut Cartogràfic i Geològic de Catalunya: <a href="http://www.icgc.cat/Ciutada/Explora-Catalunya/Terratremols">http://www.icgc.cat/Ciutada/Explora-Catalunya/Terratremols</a></li><li>▪ Estat de la xarxa viària: <a href="http://cit.transit.gencat.cat/cit/AppJava/views/incidents.xhtml">http://cit.transit.gencat.cat/cit/AppJava/views/incidents.xhtml</a></li></ul></li><li>➤ Connectar i tenir a mà l'emissora de la Xarxa Rescat.</li></ul>
ALERTA EMERGÈNCIA 1 EMERGÈNCIA 2	<ul style="list-style-type: none"><li>➤ Activar el Pla d'actuació municipal per sismes i comunicar-ho al CECAT.</li><li>➤ Trucar al 112 si es necessita ajuda externa (bombers, mossos d'esquadra o SEM).</li><li>➤ Constituir el Comitè d'emergències municipal (veure ordre de trucades a la fitxa del CRA) i habilitar el CECOPAL. Activar els grups locals d'actuació.</li><li>➤ Connectar i tenir a mà l'emissora de la Xarxa Rescat.</li><li>➤ Fer seguiment de la situació i mantenir comunicació amb el CECAT.</li><li>➤ Avís als elements vulnerables i demanar si tenen necessitats especials.</li><li>➤ Inspecció dels edificis de major risc del municipi per detectar possibles danys:<ul style="list-style-type: none"><li>▪ Equipaments públics: veure llistat d'elements vulnerables</li><li>▪ Edificis de més de 5 plantes.</li><li>▪ Edificis més antics: veure llistat d'elements vulnerables.</li><li>▪ Edificis singulars: veure llistat d'elements vulnerables.</li></ul></li><li>➤ Suspendre esdeveniments públics i altres activitats, si escau.</li><li>➤ Obrir i habilitar els centres d'acollida i fer l'acolliment de la població afectada, si escau.</li><li>➤ Col·laborar en les evacuacions que siguin necessàries.</li><li>➤ Registre i organització dels voluntaris ocasionals</li><li>➤ Comunicar canvis de fase d'activació del Pla d'actuació municipal al CECAT i als integrants del Comitè d'emergències municipal.</li></ul>



#### 4.1.2.9. RISC RADIOLÒGIC

<b>RE10 - TASQUES PREVENTIVES I OPERATIVES ASSOCIADES AL RISC RADIOLÒGIC (RADCAT)</b>	
<b>PREALERTA</b>	<ul style="list-style-type: none"><li>➤ Seguiment de la informació:<ul style="list-style-type: none"><li>▪ Comunicats del CECAT</li><li>▪ Responsable de la instal·lació.</li></ul></li><li>➤ Connectar i tenir a mà l'emissora de la Xarxa Rescat.</li></ul>
<b>ALERTA EMERGÈNCIA 1 EMERGÈNCIA 2</b>	<ul style="list-style-type: none"><li>➤ Activar el Pla d'actuació municipal per emergències radiològiques i comunicar-ho al CECAT.</li><li>➤ Trucar al 112 si es necessita ajuda externa (bombers, mossos d'esquadra o SEM).</li><li>➤ Constituir el Comitè d'emergències municipal (veure ordre de trucades a la fitxa del CRA) i habilitar el CECOPAL. Activar els grups locals d'actuació.</li><li>➤ Connectar i tenir a mà l'emissora de la Xarxa Rescat.</li><li>➤ Fer seguiment de la situació i mantenir comunicació amb el CECAT.</li><li>➤ Avís als elements vulnerables comunicant les mesures d'autoprotecció que s'estableixin des de la direcció del RADCAT i, en cas de dubte recomanar el confinament, i demanar si tenen necessitats especials.</li><li>➤ Controlar el trànsit i l'accés a les zones afectades per l'emergència.</li><li>➤ Suspendre esdeveniments públics i altres activitats dins la zona afectada.</li><li>➤ Obrir i habilitar els centres d'acollida i fer l'acolliment de la població afectada, si escau.</li><li>➤ Col·laborar en les evacuacions que siguin necessàries.</li><li>➤ Fer l'avitallament dels elements vulnerables amb concentració de persones que no siguin autosuficients si el confinament és llarg.</li><li>➤ Comunicar canvis de fase d'activació del Pla d'actuació municipal al CECAT i als integrants del Comitè d'emergències municipal.</li></ul>



#### 4.1.2.10. RISC DE VENTADES

<b>RE11 - TASQUES PREVENTIVES I OPERATIVES</b> <b>ASSOCIADES AL RISC DE VENTADES (VENTCAT)</b>	
<b>PREALERTA</b>	<ul style="list-style-type: none"><li>➤ Seguiment de la situació:<ul style="list-style-type: none"><li>▪ Comunicats del CECAT</li><li>▪ Informació meteorològica: <a href="http://www.meteo.cat/prediccio/general/">http://www.meteo.cat/prediccio/general/</a></li><li>▪ Estat de la xarxa viària: <a href="http://cit.transit.gencat.cat">http://cit.transit.gencat.cat</a></li></ul></li><li>➤ Connectar i tenir a mà l'emissora de la Xarxa Rescat.</li><li>➤ Vigilància de les següents zones d'especial risc: Parcs i jardins municipals.</li></ul>
<b>ALERTA</b> <b>EMERGÈNCIA</b>	<ul style="list-style-type: none"><li>➤ Activar el Pla d'actuació municipal per risc de vent i comunicar-ho al CECAT.</li><li>➤ Trucar al 112 si es necessita ajuda externa (bombers, mossos d'esquadra o SEM).</li><li>➤ Constituir el Comitè d'emergències municipal (veure ordre de trucades a la fitxa del CRA) i habilitar el CECOPAL. Activar els grups locals d'actuació que s'escaigui.</li><li>➤ Connectar i tenir a mà l'emissora de la Xarxa Rescat.</li><li>➤ Fer seguiment de la situació (fonts del punt anterior) i mantenir comunicació amb el CECAT.</li><li>➤ Avís als elements vulnerables i demanar si tenen necessitats especials.</li><li>➤ Controlar el trànsit i l'accés a les zones afectades per l'emergència:</li><li>➤ Comprovació i senyalització dels punts més conflictius.</li><li>➤ Talls de camins i carreteres i establiment de rutes alternatives.</li><li>➤ Habilitar aparcaments per a vehicles de mercaderies.</li><li>➤ Senyalitzar les proximitats a edificis o façanes que presenten mal estat o perill d'ensorrament.</li><li>➤ Tancar els parcs públics i zones de pública concurrència que puguin presentar un risc.</li><li>➤ Suspendre esdeveniments públics, activitats esportives i recreatives a l'aire lliure que puguin presentar risc per tempestes elèctriques o caiguda de branques o arbres.</li><li>➤ Fer vigilància i neteja de la xarxa viària local i passos de vianants (arbres trencats, mobiliari urbà, runes, etc.).</li><li>➤ Habilitar zones d'aparcaments de vehicles a:<ul style="list-style-type: none"><li>▪ Ronda Sant Ramon – Onze de Setembre.</li><li>▪ Pàrquing camí del Llor s/n.</li><li>▪ Pàrquing Alcampo</li></ul></li><li>➤ Suspendre esdeveniments i activitats esportives i recreatives a l'aire lliure que puguin tenir risc per tempestes elèctriques o caiguda de branques o arbres.</li></ul>



	<ul style="list-style-type: none"><li>➤ Avís als elements vulnerables, comunicant les mesures d'autoprotecció que s'estableixin des de la direcció del Pla, en cas de dubte, recomanar el confinament, i demanar si tenen necessitats especials.</li><li>➤ Fer l'avitualament dels elements vulnerables amb concentració de persones que no siguin autosuficients si el confinament és llarg.</li><li>➤ Obrir i habilitar els centres d'acollida i fer l'acolliment de la població afectada, si escau.</li><li>➤ Col·laborar en les evacuacions, si escau.</li><li>➤ Registre i organització dels voluntaris ocasionals.</li><li>➤ Comunicar canvis de fase d'activació del Pla d'actuació municipal al CECAT i als integrants del Comitè d'emergències municipal.</li></ul>
--	--



#### 4.1.2.11. RISC PER PANDEMIES

RE12 TASQUES PREVENTIVES I OPERATIVES ASSOCIADES AL RISC PANDEMIES	
PREALERTA	<ul style="list-style-type: none"><li>➤ Seguiment de la situació:<ul style="list-style-type: none"><li>○ Comunicats del CECAT</li><li>○ Informació del Departament de Salut</li></ul></li><li>➤ Iniciar el seguiment dels paràmetres que permeten avaluar la perillositat de la pandèmia (p. ex., grups de població de risc, vector de transmissió, etc.) i la seva evolució (p. ex., indicadors nous) per analitzar si s'està produint impacte social o afectació als serveis essencials.</li><li>➤ Preveure les necessitats que hi pot haver en cas d'agreujament de la situació i activació del Pla en fase d'alerta, sobretot les que tenen a veure amb l'impacte en els col·lectius vulnerables i els serveis bàsics.</li><li>➤ Identificar els diferents col·lectius vulnerables i els serveis bàsics d'acord amb els paràmetres de la pandèmia.</li><li>➤ Conèixer els mitjans i recursos del municipi.</li><li>➤ Preveure si caldrà reforçar els serveis socials d'atenció a col·lectius especialment vulnerables des del punt de vista sanitari i que, a més, es trobin en una situació que els faci encara més vulnerable (gent gran que visqui sola, persones en risc d'exclusió social, etc.).</li><li>➤ Preveure procediments d'informació i alerta a la població en coordinació amb els previstos en aquest Pla, parant particular atenció als elements especialment vulnerables.</li></ul>
ALERTA EMERGÈNCIA	<ul style="list-style-type: none"><li>➤ Detectar les situacions de vulnerabilitat que requereixin intervenció o suport, per tal de gestionar-les en funció dels mitjans i recursos del municipi o bé transmetre la necessitat de gestionar-les a través del CECAT.</li><li>➤ Detectar interrupcions de serveis bàsics o situacions que puguin conduir a interrompre aquests serveis, per tal de gestionar-les en funció dels mitjans i recursos del municipi o bé transmetre la necessitat de gestionar-les a través del CECAT.</li><li>➤ Informar el CECAT de la situació en la qual es troben els serveis essencials del municipi, incloent-hi la prestació dels subministraments bàsics.</li><li>➤ Detectar la manca de disponibilitat present o a curt termini de productes bàsics i gestionar-ne la disponibilitat en funció dels mitjans i recursos del municipi o bé transmetre la necessitat de gestionar-ho a través del CECAT.</li><li>➤ Informar la població en general. Dirigir i coordinar, en el terme municipal, les actuacions adreçades a informar i protegir la població, en contacte permanent amb el Comitè de Direcció del Pla especial d'emergències de la Generalitat de Catalunya.</li></ul>



- Aplicar la normativa vigent i els plans sectorials corresponents en relació amb les activitats de pública concurrència (festivals, fires, esports massius, etc).
- Determinar les instal·lacions que poden veure afectada la seva activitat a causa de la pandèmia. El municipi ha de vetllar per tal que aquestes instal·lacions disposin d'un pla d'autoprotecció (PAU) que prevegi aquests supòsits i les actuacions internes que caldria fer.
- Facilitar la identificació d'instal·lacions que puguin actuar com a centres de vacunació o espais d'aïllament de població.
- Catalogar els mitjans i recursos específics per a la posada en pràctica de les actuacions previstes.
- Organitzar els voluntaris municipals.





#### 4.1.3. AVISOS: ORGANITZACIÓ, SISTEMES I RECORREGUTS D'AVÍS

A nivell de comunicació interna en cas d'emergències, es disposa de la xarxa de ràdio comunicació RESCAT.

##### 4.1.3.1. RT Risc territorial bàsic:

RESPONSABLE	MITJANS	DESTINATARIS
Cap del grup local d'avisos a la població.	Mitjans de comunicació locals	Tota la població. Es realitzarà especial incidència amb els grups més vulnerables: gent gran, nens, persones amb determinades circumstàncies socials (viure sol, pobresa, etc.).
	xarxes socials ajuntament (web, facebook, twitter,...)	
	Panells informatius	
	telefonía fixa i mòbil megafonia mòbil (vehicles policials i de protecció civil)	

##### 4.1.3.2. RE01 Risc químic en establiments industrials:

RESPONSABLE	MITJANS	DESTINATARIS
Cap del grup local d'avisos a la població.	Mitjans de comunicació locals	Tota la població. Es realitzarà especial incidència amb els grups més vulnerables: gent gran, nens, persones amb determinades circumstàncies socials (viure sol, pobresa, etc.).
	xarxes socials ajuntament (web, facebook, twitter,...)	
	Panells informatius	
	Telefonia fixa i mòbil	
	Megafonia mòbil (vehicles policials i de protecció civil)	
	Sirena d'avís de risc químic	

A més l'alcalde de com a responsable de protecció civil del municipi, disposa de mitjans per activar els equips situats en el seu terme municipal (sirenes), tot i que, abans de fer-ho, ha de coordinar-se amb el Director del PLASEQCAT.



#### 4.1.3.3. RE02 Risc per incendis forestals:

RESPONSABLE	MITJANS	DESTINATARIS
Cap del grup local d'avisos a la població.	Mitjans de comunicació locals	Tota la població, amb especial incidència als sectors més propers a la zona forestal i edificacions aïllades.
	xarxes socials ajuntament (web, facebook, twitter,...)	
	Panells informatius	
	Telefonia fixa i mòbil	
	megafonia mòbil (vehicles policials i de protecció civil)	

#### 4.1.3.4. RE04 Risc en el transport de matèries perilloses:

RESPONSABLE	MITJANS	DESTINATARIS
Cap del grup local d'avisos a la població.	Mitjans de comunicació locals	Tota la població, amb especial incidència a la zona de l'entorn de la carretera afectada (radi de 500 m)
	Xarxes socials ajuntament (web, facebook, twitter,...)	
	Panells informatius	
	Telefonia fixa i mòbil	
	Megafonia mòbil (vehicles policials i de protecció civil)	



#### 4.1.3.5. RE05 Risc per nevades

RESPONSABLE	MITJANS	DESTINATARIS
Cap del grup local d'avisos a la població.	Mitjans de comunicació locals	Tota la població. Es realitzarà especial difusió a les zones altes del municipi, edificacions aïllades i als grups més vulnerables (gent gran, persones sense llar,...)
	Xarxes socials ajuntament (web, facebook, twitter,...)	
	Panells informatius	
	Telefonia fixa i mòbil	
	Megafonia mòbil (vehicles policials i de protecció civil)	

#### 4.1.3.6. RE07 Risc aeronàutic

RESPONSABLE	MITJANS	DESTINATARIS
Cap del grup local d'avisos a la població.	Mitjans de comunicació locals	Tota la població, amb especial incidència al sector de la població ubicat en zona I de l'aeroport.
	Xarxes socials ajuntament (web, facebook, twitter,...)	
	Panells informatius	
	Telefonia fixa i mòbil	
	Megafonia mòbil (vehicles policials i de protecció civil)	



#### 4.1.3.7. RE09 Risc sísmic

RESPONSABLE	MITJANS	DESTINATARIS
Cap del grup local d'avisos a la població.	Mitjans de comunicació locals	Tota la població. Es realitzarà especial difusió a les zones amb edificacions molt velles, altes i històriques.
	Xarxes socials ajuntament (web, facebook, twitter,...)	
	Panells informatius	
	Telefonia fixa i mòbil	
	Megafonia mòbil (vehicles policials i de protecció civil)	

#### 4.1.3.8. RE10 Risc radiològic

RESPONSABLE	MITJANS	DESTINATARIS
Cap del grup local d'avisos a la població.	Mitjans de comunicació locals	Tota la població. Es realitzarà especial difusió als elements més vulnerables de la zona d'alerta segons la indústria accidentada.
	Xarxes socials ajuntament (web, facebook, twitter,...)	
	Panells informatius	
	Telefonia fixa i mòbil	
	Megafonia mòbil (vehicles policials i de protecció civil)	




#### 4.1.3.9. RE12 Risc per ventades


RESPONSABLE	MITJANS	DESTINATARIS
Cap del grup local d'avisos a la població.	Mitjans de comunicació locals	Tota la població. Es realitzarà especial difusió a les instal·lacions i activitats amb concentració de persones a l'aire lliure (camps d'esports, escoles, mercats, parcs i jardins,...).
	Xarxes socials ajuntament (web, facebook, twitter,...)	
	Panells informatius	
	Telefonia fixa i mòbil	
	Megafonia mòbil (vehicles policials i de protecció civil)	

#### 4.1.3.10. RE12 Risc per pandèmies

RESPONSABLE	MITJANS	DESTINATARIS
Cap del grup local d'avisos a la població.	Mitjans de comunicació locals	Tota la població. Es realitzarà especial difusió als sectors de població especialment vulnerables.
	Xarxes socials ajuntament (web, facebook, twitter,...)	
	Panells informatius	
	Telefonia fixa i mòbil	
	Megafonia mòbil (vehicles policials i de protecció civil)	

 <p>Ajuntament de Sant Boi de Llobregat</p>	<p><b>SANT BOI DE LLOBREGAT</b> <b>DOCUMENT ÚNIC DE PROTECCIÓ CIVIL MUNICIPAL</b> <b>(DUPROCIM)</b></p>	<p>Març 2023 Revisió: 1</p>
--	---	---------------------------------

En general, els recorreguts d'avís seran:

<p><b>Coordinador municipal de l'emergència</b></p>		<p><b>Gabinet municipal de Premsa, Policia local i, sempre que sigui possible, als departaments municipals.</b></p>
---	---	---

<p><b>Gabinet Municipal de Premsa</b></p>
<p><u>Mitjans</u>: mitjans de comunicació local, xarxes socials (web municipal, facebook, twitter,...), panells informatius</p> <p><u>Destinatari</u>s: població en general.</p>

<p><b>Polícia Local / CRA</b></p>
<p><u>Mitjans</u>: avís telefònic, aplicació M7 Seguretat Ciutadana i megafonia mòbil (vehicles policials)</p> <p><u>Destinatari</u>s: centres i instal·lacions vulnerables, assistents actes de pública concurrència, activitats industrials, hotels, masies i edificis aïllats, parcs i jardins, zona agrícola, zona forestal, platges,...</p>

<p><b>DEPARTAMENTS MUNICIPALS</b></p>	<p><b>Educació</b></p>	<p><u>Mitjans</u>: avís telefònic / correu electrònic</p> <p><u>Destinatari</u>s: centres escolars (escoles bressol, col·legis, instituts,...)</p>
<p><b>Esports</b></p>	<p><u>Mitjans</u>: avís telefònic / correu electrònic</p> <p><u>Destinatari</u>s: centres i activitats esportives</p>	
<p><b>Salut pública</b></p>	<p><u>Mitjans</u>: avís telefònic / correu electrònic</p> <p><u>Destinatari</u>s: centres sanitaris (hospital, CAP'S,...)</p>	
<p><b>Serveis socials</b></p>	<p><u>Mitjans</u>: avís telefònic / correu electrònic / teleassistència /...</p> <p><u>Destinatari</u>s: residències i casals de gent gran, persones grans que viuen soles,...</p>	
<p><b>Cultura</b></p>	<p><u>Mitjans</u>: avís telefònic / correu electrònic</p> <p><u>Destinatari</u>s: teatre, centres culturals, activitats de pública concurrència,... (en actes de pública concurrència, aprofitar la megafonia de l'activitat)</p>	

 <p>Ajuntament de Sant Boi de Llobregat</p>	<p><b>SANT BOI DE LLOBREGAT</b> <b>DOCUMENT ÚNIC DE PROTECCIÓ CIVIL MUNICIPAL</b> <b>(DUPROCIM)</b></p>	<p>Març 2023 Revisió: 1</p>
--	---	---------------------------------

**En cas de risc el grup de treball (Salut Pública, Serveis Socials i Protecció Civil), per a una comunicació eficient que arribi a tota la població i sobretot als col·lectius de més risc, informará a:**

Gabinet de Comunicació de l'Ajuntament

Departament de Serveis Socials

CREU ROJA

Centres sanitaris:

- **Parc Sanitari Sant Joan de Déu**
- **CAP Montclar**
- **CAP Vinyets**
- **CAP Molí Nou Ciutat Cooperativa**
- **CAP Camps Blancs**
- **Benito Menni**

Residències de gent gran:

- **Prytanis**
- **Benviure**
- **Los Sauces**
- **San Jose**
- **Centre de dia Sant Boi**

Departament municipal d'Esports (Entitats esportives, casals d'estiu esportius,...)

Departament municipal d'Educació (llars d'infants públics i privats, casals d'estiu,...)


Departament municipal de Medi Ambient

Tècnics municipals responsables d'activitats a l'aire lliure

Responsable de Prevenció de Riscos laborals

Policia Local


**Cal assegurar-se que tota la població potencialment afectada pel risc sigui informada en el mínim temps possible.**

 <p>Ajuntament de Sant Boi de Llobregat</p>	<p><b>SANT BOI DE LLOBREGAT</b> <b>DOCUMENT ÚNIC DE PROTECCIÓ CIVIL MUNICIPAL</b> <b>(DUPROCIM)</b></p>	<p>Març 2023 Revisió: 1</p>
--	---	---------------------------------

Les rutes d'avís que realitzaran el grup local d'ordre i avisos a la població es definiran en funció de l'emergència i, segons les zones més afectades, bàsicament podrien ser:

<b>RISC</b>	<b>RUTES</b>
Incendi forestal	Can Carreres Vell Barris de muntanya (Orioles, Camps Blancs, Marianao, Can Paulet)
Inundacions	Bonaventura Calopa – Torras i Bages Zona Riu Llobregat
Nevades	Segre – Pirineus – Can Paulet Pollancren – Lilàs – Can Carreres
Aeronàutic	Bonaventura Calopa – Torras i Bages – Frederic Mompou
Radiològic	Bonaventura Calopa – C-245 – Riera del Fonollar
Sísmic	Casc Antic, Barri C. Cooperativa i Camps Blancs Casablanca
Químic	Frederic Mompou – Pablo Picasso – Rafael Casanovas C-245 – Ronda Sant Ramon
Transport MMPP	B-201 – C-245



 <p>Ajuntament de Sant Boi de Llobregat</p>	<p><b>SANT BOI DE LLOBREGAT</b> <b>DOCUMENT ÚNIC DE PROTECCIÓ CIVIL MUNICIPAL</b> <b>(DUPROCIM)</b></p>	<p>Març 2023 Revisió: 1</p>
--	---	---------------------------------

#### 4.1.4. PROCEDIMENTS DE RELACIÓ I D'INTEGRACIÓ AMB ELS PLANS D'ÀMBIT SUPERIOR

El Document Únic de Protecció Civil Municipal ha de preveure la integració i coordinació amb altres plans d'àmbit superior que es poguessin activar de forma simultània amb el pla. Aquesta coordinació es reflecteix, bàsicament, en els següents aspectes:

Fase emergència	Responsable	Acció	Mitjà
Inici	Alcalde o persona que delegui	Comunicar activació del Pla al CECAT	Telèfon, Correu electrònic o Xarxa Rescat
Durant	CRA o coordinador municipal	Sol·licitud d'ajuda externa, si escau al 112	Telèfon
Durant	Alcalde o persona que delegui	Intercanvi informació amb el CECAT	Telèfon, Correu electrònic o Xarxa Rescat
Durant	Grups locals d'actuació	Col·laboració amb cossos d'emergència	Presencialment
Fi	Alcalde o persona que delegui	Comunicar desactivació Pla al CECAT	Telèfon, Correu electrònic o Xarxa Rescat



## **4.2. MESURES DE PROTECCIÓ A LA POBLACIÓ**

### **4.2.1. EXECUCIÓ DE L'EVACUACIÓ**

L'evacuació consisteix a desplaçar la població afectada a una zona segura. Cal tenir en compte que, com a norma general, el confinament és la mesura més segura tret que les autoritats en valorin d'altres.

La responsabilitat de donar l'ordre d'evacuació recau en l'alcalde o alcaldessa. Quan un pla especial de la Generalitat està activat, aquesta responsabilitat recau en última instància en la direcció del Pla especial.

Sempre que es cregui necessària una evacuació caldrà que s'informi degudament al cap del grup d'intervenció (Bombers) al CCCA i al CECAT (Xarxa RESCAT).

### **4.2.2. ZONES D'ALLUNYAMENT**

L'allunyament consisteix a desplaçar la població afectada a una zona segura de forma temporal. Possibles zones d'allunyament:

<b>RISC</b>	<b>ZONES D'ALLUNYAMENT</b>
<b>Incendis forestals</b>	Zona forestal i 500 m al voltant
<b>Inundacions</b>	Zones potencialment inundables, punts conflictius, rieres i torrents, basses de laminació
<b>Sismes</b>	Edificis o elements estructurals afectats
<b>Vent</b>	Edificis, construccions, panells publicitaris i d'altres vells, en mal estat o en obres, que a causa del fort vent poden desprendre o ensorrar-se.  Zones a l'aire lliure (parcs,...) amb arbres i altres elements perillosos.
<b>Transport MMPP</b>	Zona accident i 500 m al voltant
<b>Radiològic</b>	Zona afectada i 500 m al voltant



#### **4.2.3. PAUTES DE CONFINAMENT**

El confinament consisteix en refugiar-se, tancar totes les obertures i entrades de les edificacions (portes, persianes, porticons) i situar-se al més lluny possible de l'origen del risc, en les parts superiors (inundacions), en les parts més interiors i allunyades de l'atmosfera exterior i tancar la ventilació (accidents amb substàncies perilloses), etc., en cas que l'emergència es desencadenés i afectés l'edifici.

A l'hora de valorar la conveniència o no de confinar la població i de restringir el moviment de les persones, cal tenir en compte si les edificacions a la zona d'arribada dels efectes de l'emergència poden funcionar com un refugi suficientment segur i si la previsió del perill pot empitjorar fins al punt de ser necessària l'evacuació. En aquest supòsit caldria valorar l'evacuació enfront del confinament, tenint en compte els casos que l'evacuació s'acabaria realitzant en condicions molt desfavorables i d'alta perillositat.

Les zones de confinament es definiran d'acord amb la localització i les característiques de l'emergència. Els aspectes a tenir en compte per un lloc de confinament són els següents:

- Que sigui un lloc tancat. Cal minimitzar el bescanvi de l'aire amb l'aire exterior (per exemple, un pati obert o un vehicle no són llocs adients per un confinament).
- Cal que les finestres estiguin tancades, si tenen persianes abaixar-les, i millor tancar les portes i refugiar-se en els locals més interiors (per millorar l'ajust de finestres es pot posar cinta adhesiva al llarg de totes les juntes).
- Cal aturar la ventilació, aire condicionat o sistemes que intercanviïn aire amb l'exterior.

Un cop confinada, la població ha de seguir l'evolució a través dels mitjans de què disposin (audiovisual, telefonia, etc.)

Com a norma general, el confinament és la mesura més segura tret que les autoritats valorin altres indicacions.

#### **4.2.4. CONTROL D'ACCESSOS**

L'objectiu del control d'accessos és impedir que persones i vehicles aliens a la gestió de l'emergència puguin entrar en la zona de risc. D'aquesta manera s'impedeix que aquestes persones es posin en perill i es garanteix que no destorben els grups actuant a la zona de risc.

Pot ser necessari, en el seu cas, el control i l'ordenació del trànsit en les zones adjacents, amb l'objecte de facilitar l'arribada de nous recursos.

El control d'accessos es definirà d'acord amb la localització i les característiques de l'emergència i les zones afectades. En el seu cas, es determinaran rutes alternatives.

El grup local d'ordre realitzarà el control del trànsit i l'accés a les zones afectades per l'emergència.

- Comprovació i senyalització dels punts més conflictius
- Talls de camins i carreteres i establiment de rutes alternatives



RISC	PUNT	RUTES ALTERNATIVES
<b>Incendis forestals</b>	Tots els accessos a massa forestal (carreteres, camins, pistes,...)	Carrers paral·lels senyalitzats
<b>Inundacions</b>	Vies impracticables o que travessin punts negres o conflictius.	Carrers paral·lels senyalitzats
<b>Nevades</b>	Vies d'accés a zones no transitables	Carrers paral·lels senyalitzats
<b>Aeronàutic</b>	Vials d'accés. Igualment, es controlaran corredors per al Parc Sanitari, si escau.	Carrers paral·lels senyalitzats
<b>Vent</b>	Vials impracticables i accessos als parcs: de Marianao, Can Julià...	no
<b>Sísmic</b>	Vials impracticables	Carrers paral·lels senyalitzats
<b>Químic (Aigües de Barcelona)</b>	C-245 amb C-32 C-245 amb BV-2002 Guals inundables	No es permetrà l'accés cap a Cornellà i la llera del Riu Llobregat. Tacament dels guals inundables cap a Cornellà i Sant Joan d'Espí.
<b>Químic (Covestro)</b>	C-245 amb C-32 C-31C amb Av. De la Marina Guals inundables	No es permetrà l'accés cap a Cornellà, el Parc Agrari i la llera del Riu Llobregat. Tacament dels guals inundables cap a Cornellà i Sant Joan d'Espí.
<b>Transport MMPP</b>	Vials afectats directament.  Accessos a la zona d'alerta (en principi 500 m)	Carrers paral·lels senyalitzats
<b>Radiològic</b>	C-31C i parc agrari en un radi de 500 m	C-245



#### 4.3. CENTRES D'ACOLLIDA. TIPOLOGIA

Els centres d'acollida considerats com a elements vulnerables per a certs riscos, no es podran emprar com a tals en cas d'estar afectats per l'emergència.

<b>CENTRES D'ACOLLIDA. TIPOLOGIA.</b>	
<b>CODI</b>	<b>CA-4</b>
<b>NOM I TIPUS</b>	Casal de Barri Casablanca
<b>RESPONSABLE</b>	Ajuntament
<b>ADREÇA</b>	Badajoz,2
<b>CAPACITAT</b>	100
<b>LLITS</b>	No
<b>CALEFACCIÓ</b>	Sí
<b>DUTXES AMB AIGUA CALENTA</b>	No
<b>CUINA</b>	No
<b>AFECTACIÓ PER RISC</b>	Nevades, químic, sísmic, ventades.



<b>CENTRES D'ACOLLIDA. TIPOLOGIA.</b>	
<b>CODI</b>	<b>CA-5</b>
<b>NOM I TIPUS</b>	Casal de Barri La Massallera
<b>RESPONSABLE</b>	Ajuntament
<b>ADREÇA</b>	Mallorca 30
<b>CAPACITAT</b>	100
<b>LLITS</b>	No
<b>CALEFACCIÓ</b>	Sí
<b>DUTXES AMB AIGUA CALENTA</b>	No
<b>CUINA</b>	No
<b>AFECTACIÓ PER RISC</b>	Nevades, químic, sísmic, ventades.

<b>CENTRES D'ACOLLIDA. TIPOLOGIA.</b>	
<b>CODI</b>	<b>CA-6</b>
<b>NOM I TIPUS</b>	Casal de Barri Marianao
<b>RESPONSABLE</b>	Ajuntament
<b>ADREÇA</b>	Miquel, 2
<b>CAPACITAT</b>	100
<b>LLITS</b>	No
<b>CALEFACCIÓ</b>	Sí
<b>DUTXES AMB AIGUA CALENTA</b>	No
<b>CUINA</b>	No
<b>AFECTACIÓ PER RISC</b>	Nevades, químic, sísmic, ventades.



<b>CENTRES D'ACOLLIDA. TIPOLOGIA.</b>	
<b>CODI</b>	<b>CA-7</b>
<b>NOM I TIPUS</b>	Casal de Barri Ciutat Cooperativa
<b>RESPONSABLE</b>	Ajuntament
<b>ADREÇA</b>	Pau casals,7
<b>CAPACITAT</b>	100
<b>LLITS</b>	No
<b>CALEFACCIÓ</b>	Sí
<b>DUTXES AMB AIGUA CALENTA</b>	No
<b>CUINA</b>	No
<b>AFECTACIÓ PER RISC</b>	Nevades, químic, sísmic, ventades.

<b>CENTRES D'ACOLLIDA. TIPOLOGIA.</b>	
<b>CODI</b>	<b>CA-8</b>
<b>NOM I TIPUS</b>	Poliesportiu La Parellada
<b>RESPONSABLE</b>	Ajuntament
<b>ADREÇA</b>	Mossèn Pere Tarrés, 35
<b>CAPACITAT</b>	250
<b>LLITS</b>	No
<b>CALEFACCIÓ</b>	Sí
<b>DUTXES AMB AIGUA CALENTA</b>	No
<b>CUINA</b>	No
<b>AFECTACIÓ PER RISC</b>	Nevades, químic, sísmic, ventades.



Ajuntament  
de Sant Boi  
de Llobregat

**SANT BOI DE LLOBREGAT**  
**DOCUMENT ÚNIC DE PROTECCIÓ CIVIL MUNICIPAL**  
**(DUPROCIM)**

Març 2023  
Revisió: 1

---

**DOCUMENT 5:**

**FITXES D'ACTUACIÓ**


---





## ÍNDEX

FITXA 1	CENTRE RECEPTOR D'ALARMES (CRA)
FITXA 2	COORDINADOR MUNICIPAL DE L'EMERGÈNCIA
FITXA 3	RESPONSABLE MUNICIPAL DE L'EMERGÈNCIA
FITXA 4	REPRESENTANT MUNICIPAL AL <i>PLA AUTONÒMIC</i>
FITXA 5	CAP DEL GRUP SANITARI
FITXA 6	CAP DEL GRUP LOCAL LOGÍSTIC I D'ACOLLIDA
FITXA 7	CAP DEL GRUP LOCAL D'ORDRE I AVISOS A LA POBLACIÓ
FITXA 8	CAP DEL GRUP LOCAL D'INTERVENCIÓ
FITXA 9	CAP DEL GABINET D'INFORMACIÓ

 <p>Ajuntament de Sant Boi de Llobregat</p>	<p><b>SANT BOI DE LLOBREGAT</b> <b>DOCUMENT ÚNIC DE PROTECCIÓ CIVIL MUNICIPAL</b> <b>(DUPROCIM)</b></p>	<p>Març 2023 Revisió: 1</p>
---	---	---------------------------------

## 1 - FITXA D'ACTUACIÓ PEL CENTRE RECEPTOR D'ALARMES (CRA)

**TIPUS D'EMERGÈNCIA: General**

ALERTA/EMERGÈNCIA	Instruccions específiques
Rebre l'avís d'emergència i compilar tota la informació possible.	
Realitzar els avisos necessaris per tal d'activar l'ajuda externa, si escau: bombers, serveis sanitaris d'urgència, etc.	Trucada al 112 i als serveis necessaris.
En cas que el Pla s'activi de manera formal, ha d'avisar als membres del Consell Assessor i el Gabinet d'Informació.	
Verificar avís. En cas d'emergència: Mantenir comunicació amb l'ajuda externa.	
Activar el pla de comunicació amb aquest ordre de trucades:	
1. CECAT	Es notifica l'alerta i si cal, es confirma després d'avaluar la situació.
2. Coordinador municipal d'emergències	Notificació mitjançant trucada d'emergències.
3. Cap del Grup local d'ordre i avisos a la població	Notificació mitjançant trucada telefònica.
4. Cap del Grup local d'intervenció	
5. Cap del Grup local logístic i d'acollida	
6. Cap del Grup local sanitari	
7. Consell Assessor	
8. Gabinet d'Informació	
9. Representant municipal al Pla de la Generalitat que correspongui	
Mantenir informat puntualment al coordinador municipal de l'emergència	
Comunicar el fi de l'emergència a totes les entitats notificades.	Seguir el mateix ordre d'avisos al pla de comunicació.



## 2 - FITXA D'ACTUACIÓ PEL COORDINADOR MUNICIPAL DE L'EMERGÈNCIA

### TIPUS D'EMERGÈNCIA: General

<b>ALERTA / EMERGÈNCIA</b>	<b>Instruccions específiques</b>
Rebre l'avís d'emergència del CRA.	
Avisar a l'alcalde i mantenir el contacte.	Trucar a l'alcalde, fer una valoració inicial.
Fer el seguiment de l'emergència i coordinar els diferents serveis municipals.	En cas d'activar-se el Pla, comunicar-ho al CECAT i al CRA.
Confirmar que s'ha avisat al 112.	Verificar amb el CRA.
Donar les ordres d'activació del grup local d'ordre i avisos a la població, Consell Assessor i Gabinet d'Informació. En cas d'emergència: Donar les ordres d'activació de tots els grups d'emergència.	Directament o a través del CRA.
Coordinar l'execució de les accions per controlar l'emergència.	Directament o a través del CRA.
Confirmar que s'ha fet la notificació de l'emergència al CECAT.	Directament o a través del CRA.
Proposar a l'alcalde un canvi del nivell d'activació.	
Controlar les operacions de mitigació de l'emergència i d'informació.	Amb el CECOPAL.
Confirmar la fi de l'emergència i la seva comunicació interna i externa.	Directament o a través del CRA.



### 3 - FITXA D'ACTUACIÓ PER A L'ALCALDE / RESPONSABLE MUNICIPAL DE L'EMERGÈNCIA

#### TIPUS D'EMERGÈNCIA: General

<b>Funcions</b>
Mantenir-se informat sobre la situació a través del coordinador Municipal de l'Emergència.
Activar el Pla municipal d'emergències.
Decidir el canvi de nivell d'activació del Pla, si escau.
Constituir el CECOPAL i convocar el Comitè Municipal d'Emergències a través del CRA.
Prendre mesures preventives, si escau.
Ordenar: <ul style="list-style-type: none"><li>- Avisos a la població, especialment als elements vulnerables.</li><li>- Tasques d'evacuació i acollida.</li></ul>
Requerir a les entitats privades i als particulars la col·laboració necessària.
Desactivar el Pla Municipal-

### 4- FITXA D'ACTUACIÓ PER AL REPRESENTANT MUNICIPAL AL PLA AUTONÒMIC

#### TIPUS D'EMERGÈNCIA: General

<b>Funcions</b>
Mantenir-se localitzable al telèfon per si se'l requereix.
Si ho requereix el DIRECTOR DEL PLA AUTONÒMIC, desplaçar-se al CECAT o mantenir-s'hi en comunicació.
Incorporar-se al CECAT com part del CONSELL ASSESSOR del PLA AUTONÒMIC.
Mantenir comunicacions entre CECOPAL i Consell Assessor del PLA AUTONÒMIC.



## 5- FITXA D'ACTUACIÓ PER AL CAP DEL GRUP LOCAL SANITARI

### TIPUS D'EMERGÈNCIA: General

<b>Funcions</b>
Mantenir-se localitzable al telèfon per si se'l requereix.
Procurar l'assistència sanitària a possibles ferits des del dispensari municipal o lloc d'acollida, si es disposa de personal sanitari, fins l'arribada dels Servei d'Emergències Mèdiques (SEM).
Dirigir-se al CECOPAL quan el convoquin-
Fer el seguiment de persones assistides i conèixer la seva ubicació i estat.
Mantenir informat al COORDINADOR MUNICIPAL.



## 6- FITXA D'ACTUACIÓ PER AL CAP DEL GRUP LOCAL DE LOGÍSTICA I ACOLLIDA

**TIPUS D'EMERGÈNCIA: General**

<b>Funcions</b>
Mantenir-se localitzable al telèfon per si se'l requereix.
Vetllar per la provisió d'avituellaments o altres recursos a petició de l'ALCALDE.
En cas d'evacuacions: <ul style="list-style-type: none"><li>o Establir lloc d'acollida d'acord amb el nombre de persones a acollir i d'acord amb el CAP DE GRUP D'ORDRE I AVISOS i ALCALDE.</li><li>o Donar instruccions al grup d'acollida perquè prepari l'espai.</li><li>o Donar instruccions al grup logístic perquè prepari avituallaments.</li><li>o Assegurar que es designa una persona per portar el registre de persones acollides.</li><li>o Vetllar per si existeixen necessitats mèdiques o farmacèutiques en el lloc d'acollida i traslladar-ho al CAP DE GRUP SANITARI perquè ho gestioni o sol·liciti suport a través del 112.</li></ul>
En cas de detectar altres necessitats no disponibles en el municipi, comunicar-ho al COORDINADOR MUNICIPAL.
Assegurar la correcta gestió de voluntaris ocasionals ( registre, assignar responsable,...).
Dirigir-se al CECOPAL quan el convoquin.
Mantenir informat al COORDINADOR MUNICIPAL.



## 7- FITXA D'ACTUACIÓ PER AL CAP DEL GRUP LOCAL D'ORDRE I AVISOS A LA POBLACIÓ

**TIPUS D'EMERGÈNCIA: General**

<b>Funcions</b>
Mantenir-se localitzable al telèfon per si se'l requereix.
Fer el seguiment de l'evolució de l'emergència
Dirigir-se al CECOPAL quan el convoquin.
Mantenir informat al COORDINADOR MUNICIPAL.
<b>Funcions d'avisos a la població:</b>
Vetllar per que es realitzin les comunicacions a població (telefònicament, rutes d'avís,...) segons indicacions de l'ALCALDE.
<b>Funcions d'ordre:</b>
Establir controls d'accessos per impedir accés a persones no autoritzades o per la seva seguretat, en coordinació amb Mossos d'Esquadra.
Executar evacuacions, segons ordeni Bombers i en coordinació amb Mossos d'Esquadra.



## 8- FITXA D'ACTUACIÓ PER AL CAP DEL GRUP LOCAL D'INTERVENCIÓ

### TIPUS D'EMERGÈNCIA: Incendi Forestal

<b>Funcions</b>
Mantenir-se localitzable al telèfon per si se'l requereix.
Informar als voluntaris de l'ADF de la situació d'alerta.
Fer d'enllaç entre CECOPAL i ADF.
Dirigir-se al CECOPAL quan el convoquin.
Organitzar relleus quan sigui necessari.
En cas que requereixin avituallaments, comunicar-ho al CAP DE GRUP LOGÍSTIC.
Mantenir informat al COORDINADOR MUNICIPAL.

## 9- FITXA D'ACTUACIÓ PER AL CAP DEL GABINET D'INFORMACIÓ

### TIPUS D'EMERGÈNCIA: General

<b>Funcions</b>
Ha de contactar amb l'alcalde. Ha de demanar-li informació i instruccions. Si l'alcalde constitueix el <b>CECOPAL</b> , ha de desplaçar-s'hi.
Ha de centralitzar, coordinar i preparar la informació que rep del Comitè d'Emergència, sobre l'emergència i facilitar-la a la població, als grups actuants o a d'altres administracions a través dels mitjans de comunicació.
Ha de difondre les ordres, informació i consells d'autoprotecció adequats a la població durant la situació de risc.  Veure consells d'autoprotecció a:  <a href="https://interior.gencat.cat/ca/arees_dactuacio/proteccio_civil/consells_autoproteccio_emergencia/">https://interior.gencat.cat/ca/arees_dactuacio/proteccio_civil/consells_autoproteccio_emergencia/</a>





Ajuntament  
de Sant Boi  
de Llobregat

**SANT BOI DE LLOBREGAT**  
**DOCUMENT ÚNIC DE PROTECCIÓ CIVIL MUNICIPAL**  
**(DUPROCIM)**

Març 2023  
Revisió: 1

---

**DOCUMENT 7:**

**CARTOGRAFIA ESPECÍFICA**

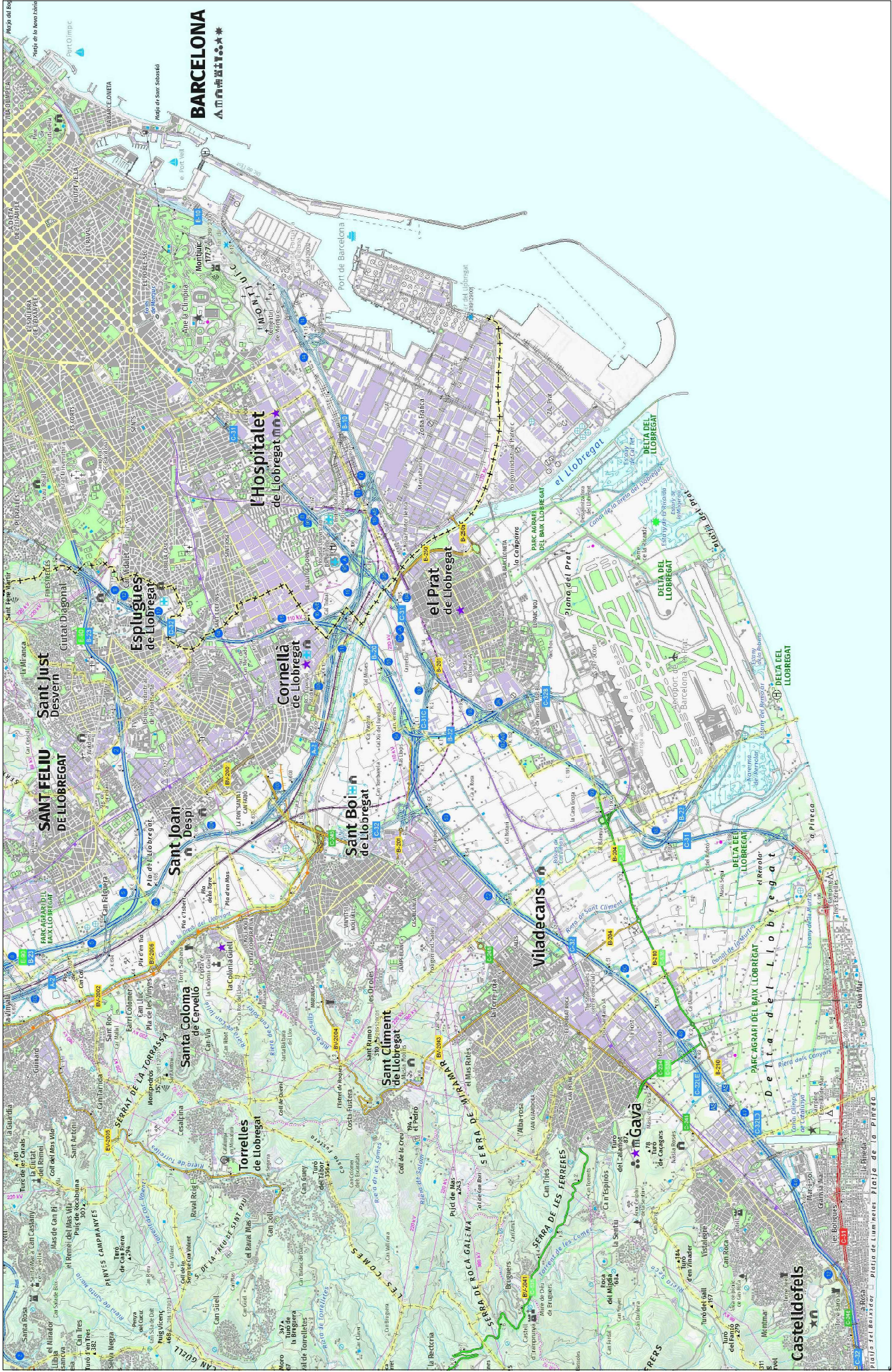
---

 <p>Ajuntament de Sant Boi de Llobregat</p>	<p><b>SANT BOI DE LLOBREGAT</b> <b>DOCUMENT ÚNIC DE PROTECCIÓ CIVIL MUNICIPAL</b> <b>(DUPROCIM)</b></p>	<p>Març 2023 Revisió: 1</p>
--	---	---------------------------------

### **Cartografia adjunta**

### **Veure cartografia a la plataforma SITMUN**

La cartografia amb la base topogràfica i la base ortofotomapa es pot consultar al visor SITMUN (<http://sitmun.diba.cat/sitmun2/inicio.jsp>).



**BARCELONA**

**DOCUMENT ÚNIC DE PROTECCIÓ CIVIL MUNICIPAL**  
**10156-5104**

Revisió: 01  
 18/03/23 Dibuixat: Ricard

AJUNTAMENT DE SANT BOI DE LLOBREGAT  
 Plaça Ajuntament, 1,  
 08830 Sant Boi de Llobregat.

Ajuntament de Sant Boi de Llobregat



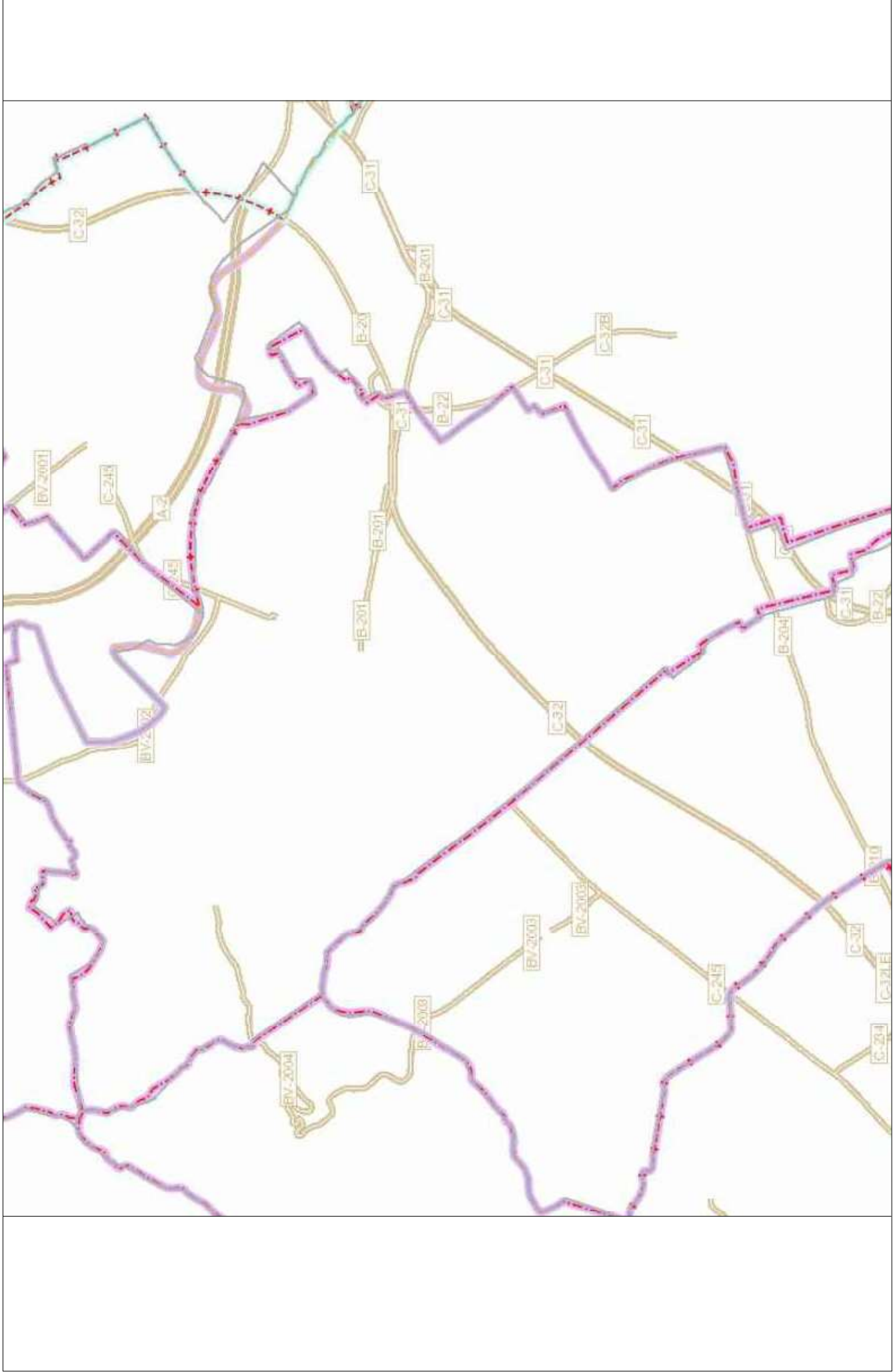
Sant Ferran, 45-08700 IGUALADA  
 enginyers@gcarles.com  
 www.gcarles.com  
 Tel.: 938017220



Enginyeria i sostenibilitat

PLANOL COMARCAL

01-A3



**DOCUMENT ÚNIC DE PROTECCIÓ CIVIL MUNICIPAL**  
**10156-5104**

Revisió: 01  
18/03/23 Dibuixat: Ricard

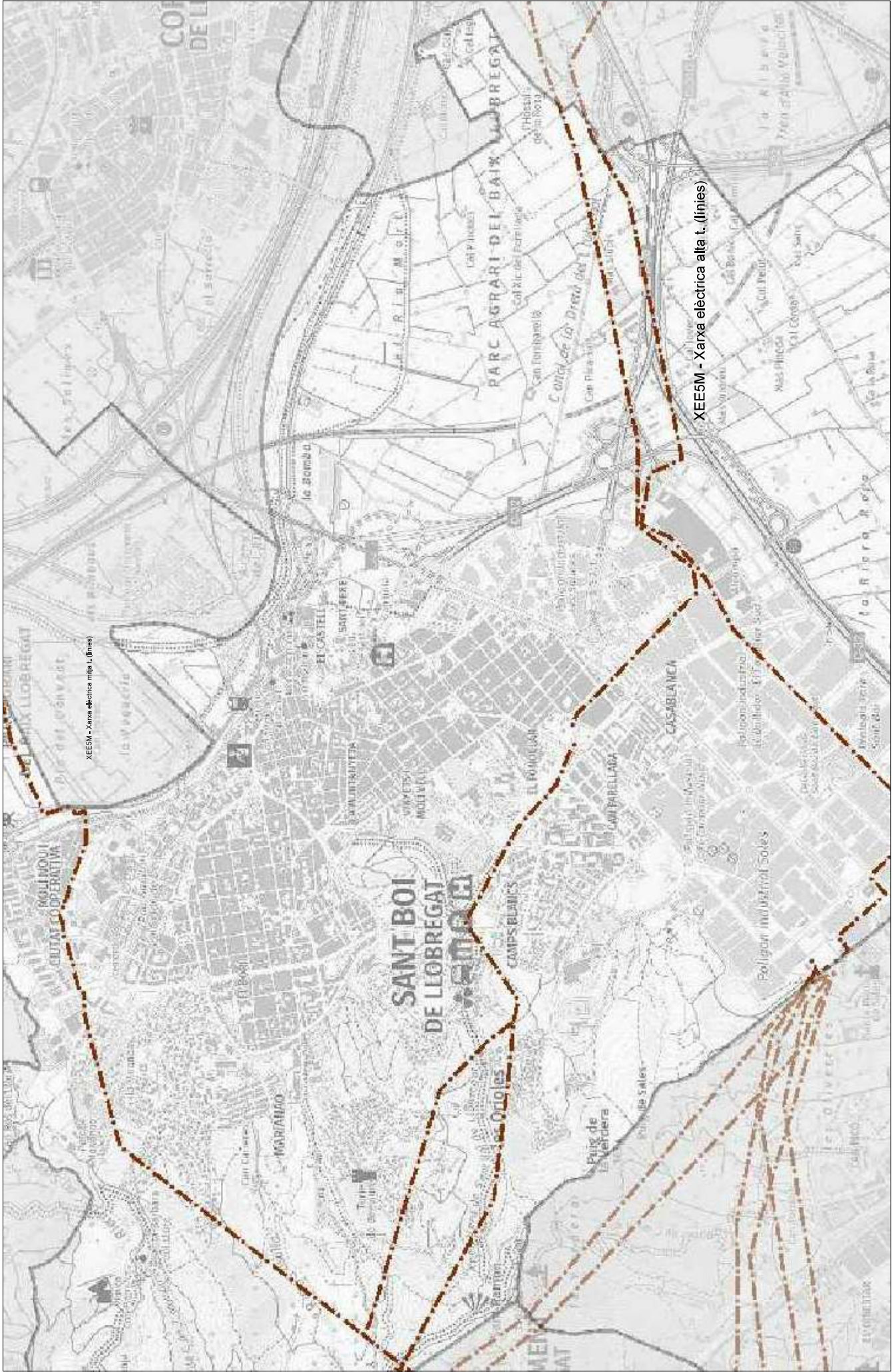
AJUNTAMENT DE SANT BOI DE LLOBREGAT  
Plaça Ajuntament, 1,  
08830 Sant Boi de Llobregat.

Ajuntament de Sant Boi de Llobregat



Sant Ferran, 45-08700 IGUALADA  
enginyeria@gcarles.com  
www.gcarles.com  
Tel.: 938617220

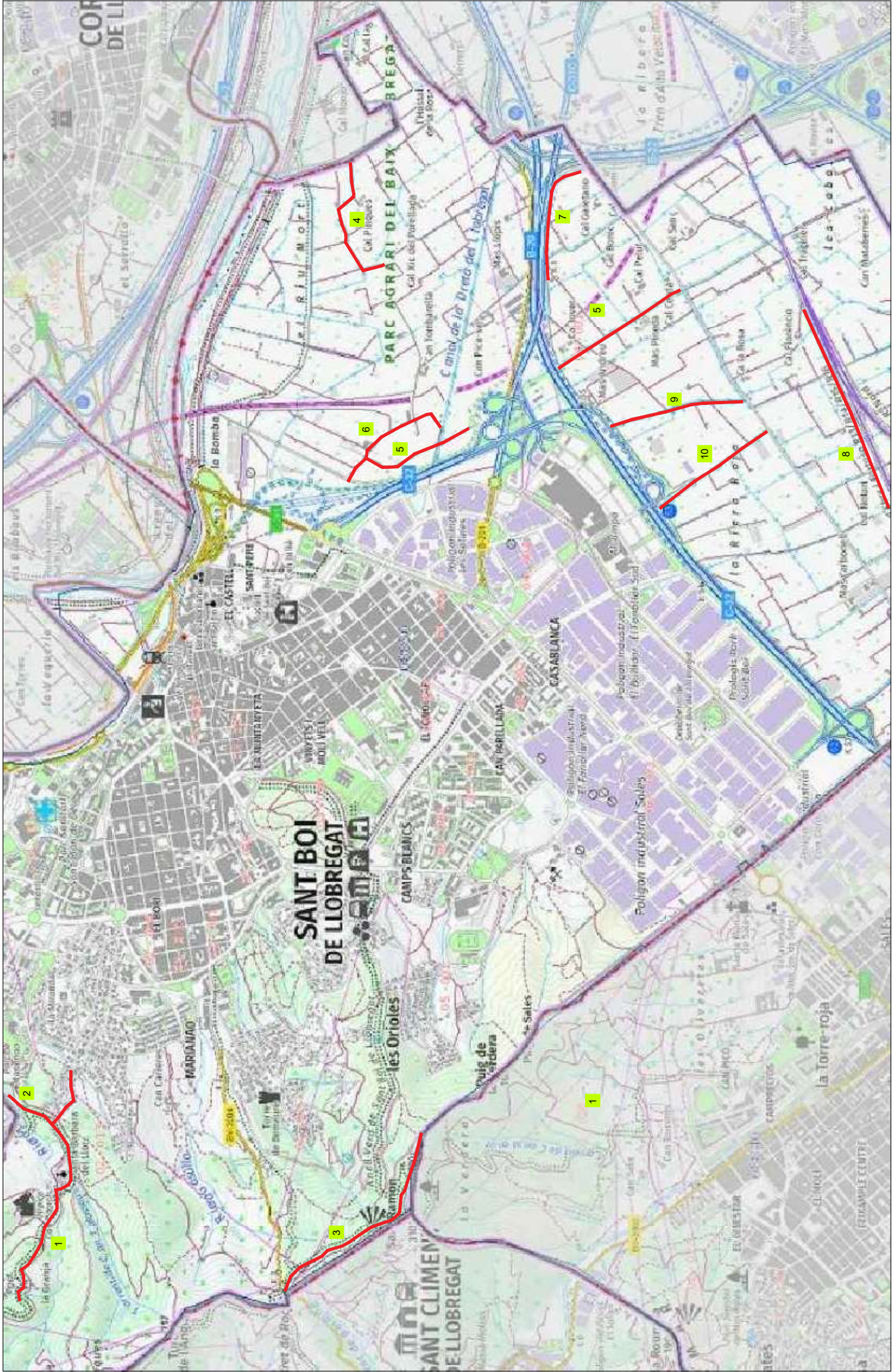




XEE5M - Xarxa elèctrica mitja t. (línies)

XEE5M - Xarxa elèctrica alta t. (línies)





**DOCUMENT ÚNIC DE PROTECCIÓ CIVIL MUNICIPAL**  
**10156-5104**

Revisió: 01  
 18/03/23 Dibuixat: Ricard

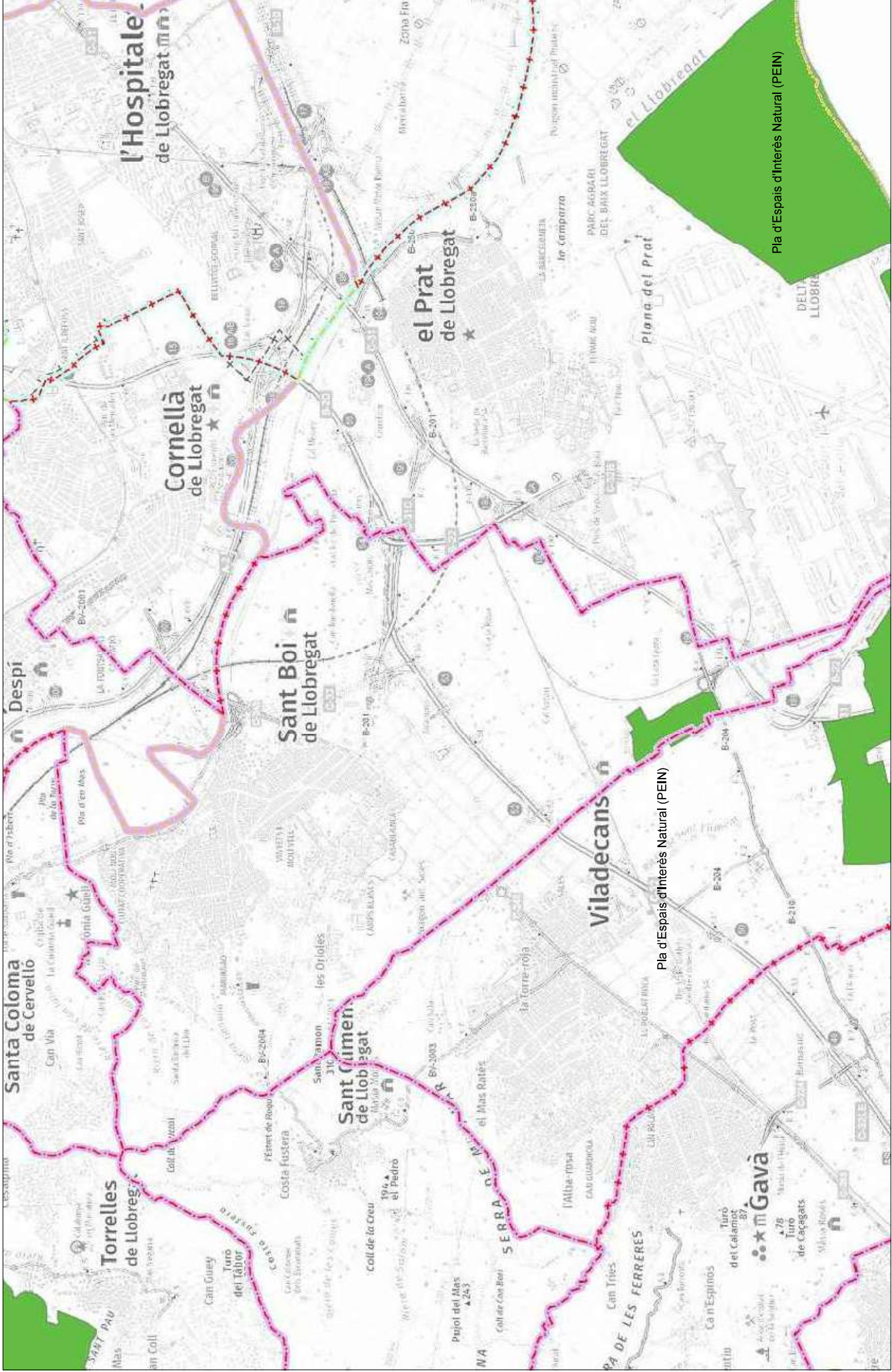
AJUNTAMENT DE SANT BOI DE LLOBREGAT  
 Plaça Ajuntament, 1,  
 08830 Sant Boi de Llobregat.



Sant Ferran, 45-08700 IGUALADA  
 enginyers@gcares.com  
 www.grupcarles.com  
 Tel.: 938617220



Enginyeria i sostenibilitat



**DOCUMENT ÚNIC DE PROTECCIÓ CIVIL MUNICIPAL**  
**10156-5104**

Revisió: 01  
 18/03/23 Dibuixat: Ricard

AJUNTAMENT DE SANT BOI DE LLOBREGAT  
 Plaça Ajuntament, 1,  
 08830 Sant Boi de Llobregat.



Ajuntament de Sant Boi de Llobregat

























Sant Ferran, 45-08700 IGUALADA  
 enginyers@gcarles.com  
 www.gcarles.com  
 Tel.: 938677220



**GrupCarles**  
 Enginyeria i sostenibilitat

05-A3



-  Magatzem protecció civil/Local
-  Punt de subministrament de fums/dents
-  Centre d'acollida
-  Zona d'aparcament
-  Centre de coordinació operativa local
-  Policia Local/Mossos d'Esquadra
-  Centre de recepció d'alarms
-  Magatzem municipal
-  Sanitari altre (SAN3)
-  Nuci alliat (URB2)
-  Ajuntament (A31)
-  Camp - Complex - Pavelló - Esportiu altre (ESP1 - ESP2)
-  Escola bressal (EDU1)
-  Escola - Institut - Escola educació especial - Educatiu
-  CAP (SAM1)
-  Sanitari altre (SAN3)
-  Centre de dia - Residència gent gran - Residencial altre
-  Piscina aire lliure (ESP4)
-  Centre de culte (REL1)
-  Mercat (SER4)
-  Estació ferroviària (TR2)
-  Biblioteca (CU1)
-  Urbanització (URE1)
-  Indústria - Polígon industrial (IND1 - IND2)

**DOCUMENT ÚNIC DE PROTECCIÓ CIVIL MUNICIPAL**  
**10156-5104**

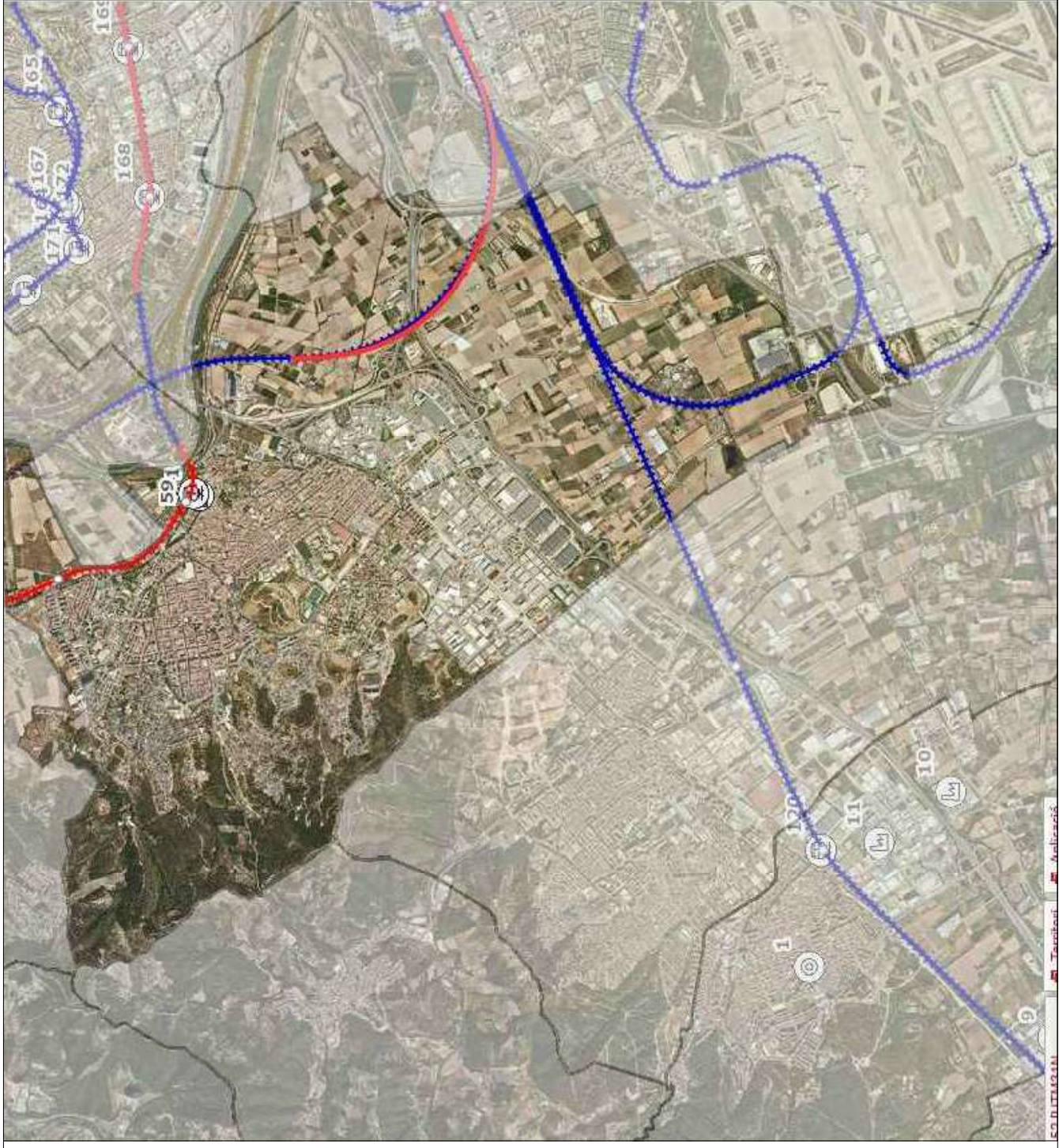
Escala: - 18/03/23 Dibuixat: Ricard Revisió: 01  
 AJUNTAMENT DE SANT BOI DE LLOBREGAT  
 RISC TERRITORIAL: RISC QUÍMIC PER CONDUCTES DE MATÈRIES PERILLOSES (PROVICAT) (RT00)  
 Plaça Ajuntament, 1,  
 08830 Sant Boi de Llobregat.



Sant Ferran, 45-08700 IGUALADA  
 enginyeria@gcarles.com  
 www.gcarles.com  
 Tel.: 938617220







- Magatzem protecció civil (Local)
- Punt de subministrament de fums/dents
- Centre d'acollida
- Zona d'aparcament
- Centre de coordinació operativa local
- Policia Local/Mossos d'Esquadra
- Centre de recepció d'alarmes
- Magatzem municipal
- Sanitari altre (SAN3)
- Nuci alliat (URB2)
- Ajuntament (AJ1)
- Camp - Complex - Pavelló - Esportiu altre (ESP1 - ESP2)
- Escola bressal (EDU1)
- Escola - Institut - Escola educació especial - Educatiu
- CAP (SAN1)
- Sanitari altre (SAN3)
- Centre de dia - Residència gent gran - Residencial altre
- Piscina altre lliure (ESP4)
- Centre de culte (REL1)
- Mercat (SER4)
- Estació ferroviària (TR2)
- Biblioteca (CU1)
- Urbanització (URE1)
- Indústria - Polígon industrial (IND1 - IND2)

OGCWMIS - PROCIIM - RT02 - Línies ferroviària

Mercaderies

Mixta

Viatgers

**DOCUMENT ÚNIC DE PROTECCIÓ CIVIL MUNICIPAL**  
**10156-5104**

Escala: - 18/03/23 Dibuixat: Ricard Revisió: 01

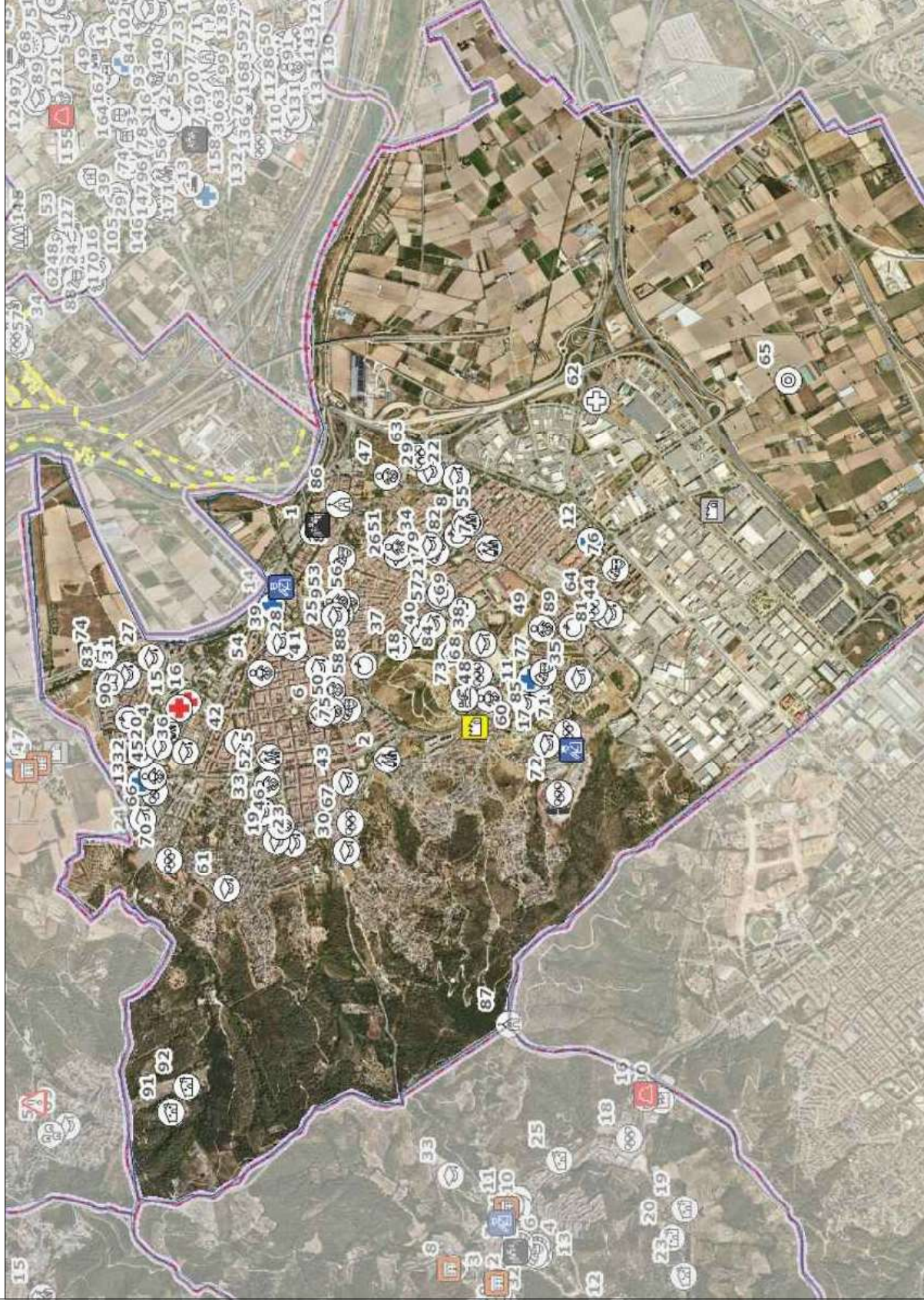
AJUNTAMENT DE SANT BOI DE LLOBREGAT  
 RISC TERRITORIAL: EMERGENCIES PER  
 TRANSPORT DE VIATGERS PER  
 FERROCARRIL (PROCIAT) (RT02)

08830 Sant Boi de Llobregat.



Sant Ferran, 45-08700 IGUALADA  
 enginyeria@gcarles.com  
 www.gcarles.com  
 Tel.: 938617220





- Magatzem protecció civil/Local
- Punt de subministrament de fums
- Centre d'acollida
- Zona d'aparcarment
- Centre de coordinació operativa local
- Policia Local/Mossos d'Esquadra
- Centre de recepció d'alarmes
- Magatzem municipal
- Sanitari altre (SAN3)
- Nuci alliat (URB2)
- Ajuntament (A1)
- Camp - Complex - Pavelló - Esportiu altre (ESP1 - ESP2)
- Escola bressal (EDU1)
- Escola - Institut - Escola educació especial - Educatiu
- CAP (SAN1)
- Sanitari altre (SAN3)
- Centre de dia - Residència gent gran - Residencial altre
- Piscina altre lliure (ESP4)
- Centre de culte (REL1)
- Mercat (SER4)
- Estació ferroviària (TR2)
- Biblioteca (CU1)
- Urbanització (URB1)
- Indústria - Polígon industrial (IND1 - IND2)

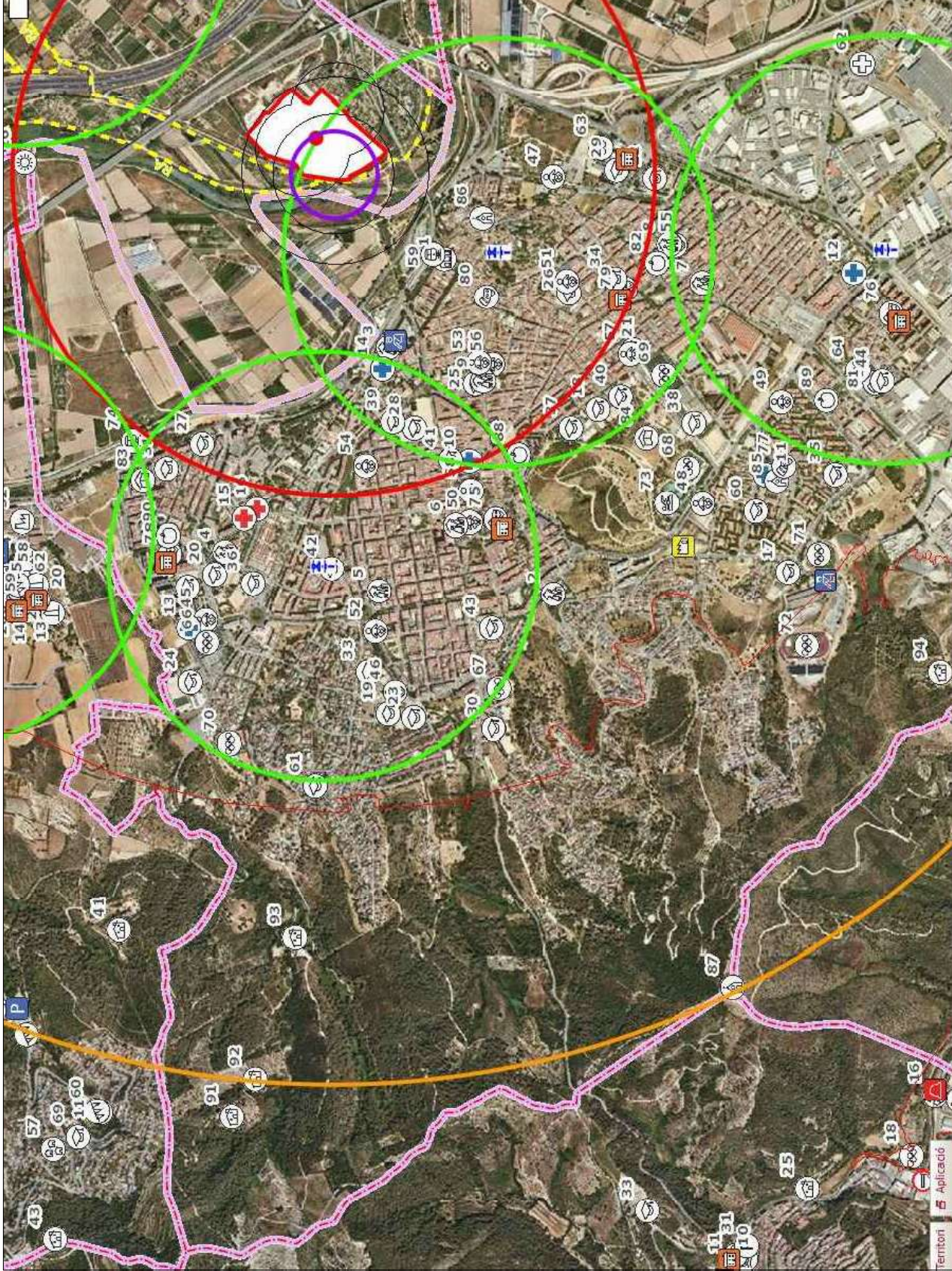
**DOCUMENT ÚNIC DE PROTECCIÓ CIVIL MUNICIPAL**  
**10156-5104**

Revisió: 01  
 Escala: - 18/03/23 Dibuixat: Ricard  
 RISC TERRITORIAL: EMERGENCIES PER  
 ONADES DE CALOR I FRED (PROCIAT)  
 (RT03)



Sant Ferran, 45-08700 IGUALADA  
 enginyeria@gcares.com  
 www.gcares.com  
 Tel.: 938617220





- Magatzem protecció civil/Local
- Punt de subministrament de fundents
- Centre d'acollida
- Zona d'aparcament
- Centre de coordinació operativa local
- Policia Local/Mossos d'Esquadra
- Centre de recepció d'algemes
- Magatzem municipal
- Santuari altre (SAU3)
- Nucli alliat (URR2)
- Ajuntament (AJ1)
- Camp - Complex - Pavelló - Esportiu altre (ESP1 - ESP2)
- Escola bressol (EDU1)
- Escola - Institut - Escola educació especial - Educatiu
- CAP (SAM1)
- Santuari altre (SAU3)
- Centre de dia - Residència gent gran - Residencial altre
- Piscina aire lliure (ESP4)
- Centre de culte (REL1)
- Mercat (SEC4)
- Estació ferroviària (TR2)
- Biblioteca (CU1)
- Urbanització (URR1)

- DPEIM - Elements de protecció civil (línies) amb risc RED1**
- Franja de Protecció Invençible: F. residuals (20m)
- Ruta d'avis
- Ruta de neteja prioritària Molí Alta
- Ruta de neteja prioritària Alta
- Ruta de neteja prioritària Mitjana
- Ruta de neteja prioritària Baixa
- Via d'evacuació
- Xarxa d'aigua
- Xarxa de gas
- Zona perill
- DPEIM - Elements de protecció civil (zones) amb risc RED1**
- Establiments plassejats
- ALT
- Altres
- BAIX
- MPPP Actif























**DOCUMENT ÚNIC DE PROTECCIÓ CIVIL MUNICIPAL**  
**10156-5104**





















Escala: - 18/03/23 Dibuixat: Ricard Revisió: 01  
 AJUNTAMENT DE SANT BOI DE LLOBREGAT  
 Plaça Ajuntament, 1,  
 08830 Sant Boi de Llobregat.

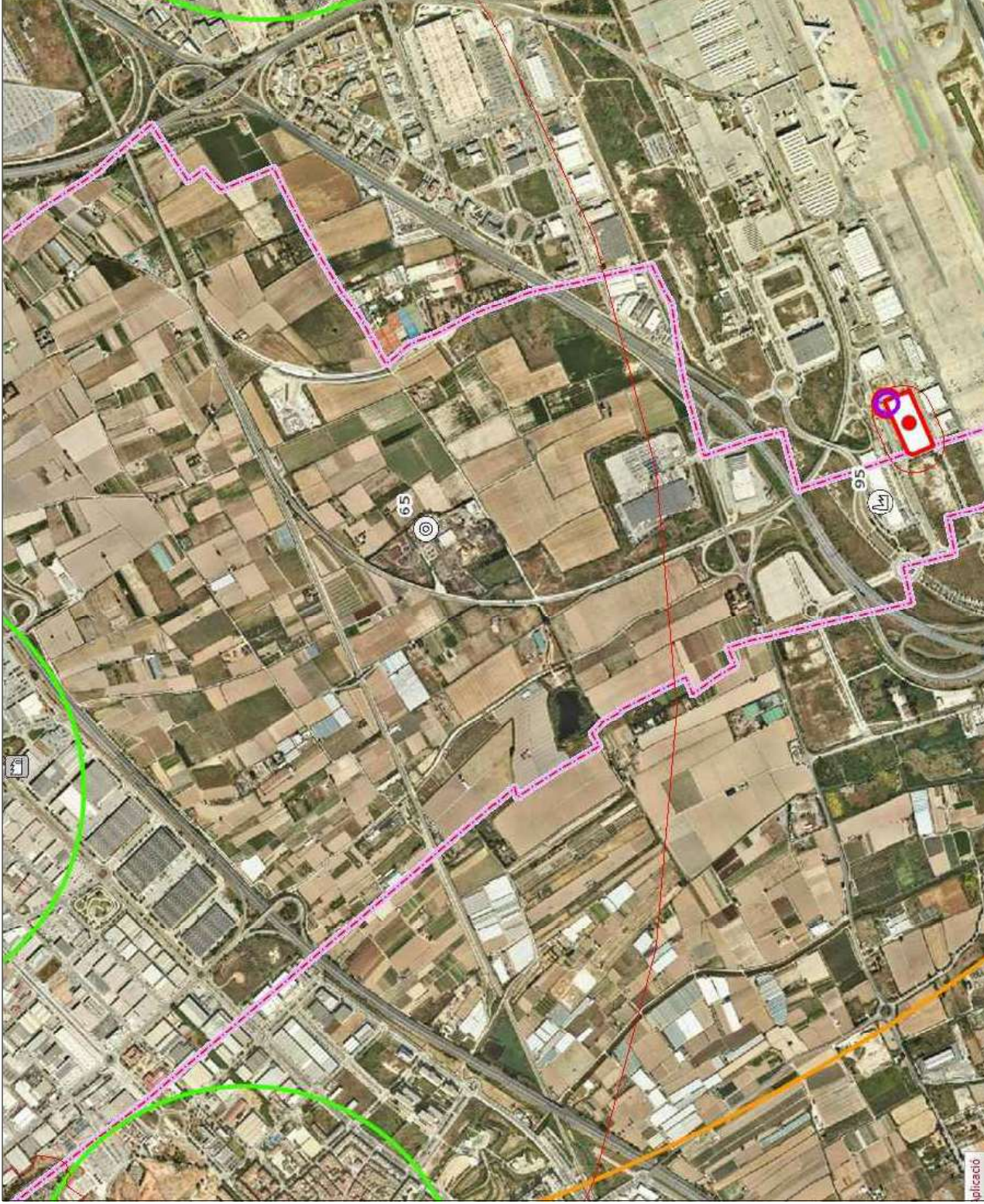


Sant Ferran, 45-08700 IGUALADA  
 enginyeria@gcarles.com  
 www.gcarles.com  
 Tel.: 938617220



-  Centre d'acollida
-  Zona d'aparcament
-  Centre de coordinació operativa local
-  Policia Local/Mossos d'Esquadra
-  Centre de recepció d'alamnes
-  Magatzem municipal
-  Sanitari altre (SAN3)
-  Nuci alliat (URB2)
-  Ajuntament (ACT1)
-  Comp - Complex - Pavelló - Esportiu altre (ESP1 - ESP2)
-  Escola bressol (EDUI1)
-  Escola - Institut - Escola educació especial - Educatiu
-  CAP (SAN1)
-  Sanitari altre (SAN3)
-  Centre de dia - Residència gent gran - Residencial altre
-  Piscina aire lliure (ESP4)
-  Centre de culte (REL1)
-  Mercat (CEE4)
-  Estació ferroviària (TR2)
-  Biblioteca (CUI)
-  Urbanització (URE1)
-  Indústria - Polígon industrial (IND1 - IND2)

-  DPE1M - Elements de protecció civil (línies) amb risc RE01
-  Franja de Protecció Incendis i Forestals (20m)
-  Ruta d'avis
-  Ruta de resposta prioritari Alt Alt
-  Ruta de resposta prioritari Alt
-  Ruta de resposta prioritari Mitjana
-  Ruta de resposta prioritari Baixa
-  Via d'evacuació
-  Xarxa d'aigua
-  Xarxa de gas
-  Zona perill
-  DPE1M - Elements de protecció civil (zones) amb risc RE01
-  Zona d'habitatge turístic
-  Zona de habitatge marítim
-  Zona d'aparcament d'emergències
-  Establiments plasegats
-  ALT
-  Altres
-  BAIX
-  MMPP Adif



**DOCUMENT ÚNIC DE PROTECCIÓ CIVIL MUNICIPAL**  
**10156-5104**

Escala: - 18/03/23 Dibuixat: Ricard Revisió: 01

AJUNTAMENT DE SANT BOI DE LLOBREGAT  
 Plaça Ajuntament, 1,  
 08830 Sant Boi de Llobregat.

























Ajuntament de Sant Boi de Llobregat
























Sant Ferran, 45-08700 IGUALADA  
 enginyeria@gcarles.com  
 www.gcarles.com  
 Tel.: 938617220





-  Magatzem protecció civil/Local
-  Punt de subministrament de fundents
-  Centre d'acollida
-  Zona d'aparcament
-  Centre de coordinació operativa local
-  Policia Local/Mossos d'Esquadra
-  Centre de recepció d'alamas
-  Magatzem municipal
-  Sanitari altre (SAN3)
-  Nucli alliat (URR2)
-  Ajuntament (AJ1)
-  Camp - Complex - Pavelló - Esportiu altre (ESP1 - ESP2)
-  Escola bressol (EDU1)
-  Escola - Institut - Escola educació especial - Educatiu
-  CAP (SAN1)
-  Sanitari altre (SAN3)
-  Centre de dia - Residència gent gran - Residencial altre
-  Piscina aire lliure (ESP4)
-  Centre de culte (REL1)
-  Mercat (SEC4)
-  Estació ferroviària (TR2)
-  Biblioteca (CU1)
-  Urbanització (URE1)
-  Indústria - Polígon industrial (IND1 - IND2)

-  Punt aigua SIBEMOL
-  BASSA FISCIANA/AHELI PUBLIC
-  BASSA FISCIANA/AHELI NO PUBLIC
-  BASSA FISCIANA/AHELI NO PUBL
-  DEPOSIT PUBLIC
-  DEPOSIT NO PUBLIC
-  NATURAL AHELI PUBLIC
-  NATURAL AHELI NO PUBLIC
-  NATURAL NO\_AHELI PUBLIC
-  NATURAL NO\_AHELI NO PUBLIC
-  PAIF
-  Xarxa camins
-  ID TIPUS FERM
-  Camí no accessible a BRP
-  Camí no accessible a BRP asfaltat
-  Camí terciari
-  Camí terciari asfaltat
-  Camí secundari
-  Camí secundari asfaltat
-  Camí primari
-  Camí primari asfaltat

**DOCUMENT ÚNIC DE PROTECCIÓ CIVIL MUNICIPAL**  
**10156-5104**

























Escala: - 18/03/23 Dibuixat: Ricard Revisió: 01  
 AJUNTAMENT DE SANT BOI DE LLOBREGAT  
 Plaça Ajuntament, 1,  
 08830 Sant Boi de Llobregat.








Sant Ferran, 45-08700 IGUALADA  
 enginyeria@gcarles.com  
 www.gcarles.com  
 Tel.: 938617220





-  Magatzem protecció civil/Local
-  Punt de subministrament de fundents
-  Centre d'acollida
-  Zona d'aparcament
-  Centre de coordinació operativa local
-  Policia Local/Mossos d'Esquadra
-  Centre de recepció d'olames
-  Magatzem municipal
-  Sanitari altre (SAN3)
-  Nucli alliat (URR2)
-  Ajuntament (AJ1)
-  Camp - Complex - Pavelló - Esportiu altre (ESP1 - ESP2)
-  Escola bressol (EDU1)
-  Escola - Institut - Escola educació especial - Educatiu
-  CAP (SAN1)
-  Sanitari altre (SAN3)
-  Centre de dia - Residència gent gran - Residencial altre
-  Piscina aire lliure (ESP4)
-  Centre de culte (REL1)
-  Mercat (SEC4)
-  Estació ferroviària (TR2)
-  Biblioteca (CU1)
-  Urbanització (URE1)
-  Indústria - Polígon industrial (IND1 - IND2)

-  Punt d'aigua
-  SIMBOL
-  BASSA PISCINA/AHELI PUBLIC
-  BASSA PISCINA/AHELI NO PUBLIC
-  BASSA PISCINA/AHELI NO PUBL
-  DIPÒSIT PUBLIC
-  DIPÒSIT NO PUBLIC
-  NATURAL AHELI PUBLIC
-  NATURAL AHELI NO PUBLIC
-  NATURAL NO\_AHELI PUBLIC
-  NATURAL NO\_AHELI NO PUBLIC
-  PAUF
-  Xarxa camins
-  ID, TIPUS, FERM
-  Camí no accessible a BRP
-  Camí no accessible a BRP asfaltat
-  Camí terciari
-  Camí terciari asfaltat
-  Camí secundari
-  Camí secundari asfaltat
-  Camí primari
-  Camí primari asfaltat

**DOCUMENT ÚNIC DE PROTECCIÓ CIVIL MUNICIPAL**  
**10156-5104**

Escala: - 18/03/23 Dibuixat: Ricard Revisió: 01  
 AJUNTAMENT DE SANT BOI DE LLOBREGAT  
 Plaça Ajuntament, 1,  
 08830 Sant Boi de Llobregat.



Ajuntament de Sant Boi de Llobregat

Sant Ferran, 45-08700 IGUALADA  
 enginyeria@gcarles.com  
 www.gcarles.com  
 Tel.: 938617220





- Magatzem protecció civil/Local
- Punt de subministrament de fums
- Centre d'acollida
- Zona d'aparcament
- Centre de coordinació operativa local
- Policia Local/Mossos d'Esquadra
- Centre de recepció d'alarms
- Magatzem municipal
- Sanitari altre (SAN3)
- Nuci alliat (URB2)
- Ajuntament (AJ1)
- Camp - Complex - Pavelló - Esportiu altre (ESP1 - ESP2)
- Escola bressal (EDU1)
- Escola - Institut - Escola educació especial - Educatiu
- CAP (SAM1)
- Sanitari altre (SAN3)
- Centre de dia - Residència gent gran - Residencial altre
- Piscina aire lliure (ESP4)
- Centre de culte (REL1)
- Mercat (SER4)
- Estació ferroviària (TR2)
- Biblioteca (CU1)
- Urbanització (URE1)
- Indústria - Polígon industrial (IND1 - IND2)

Punt d'actuació prioritària (PAP):  
 Vies de comunicació (ferrocarril-peatonal)

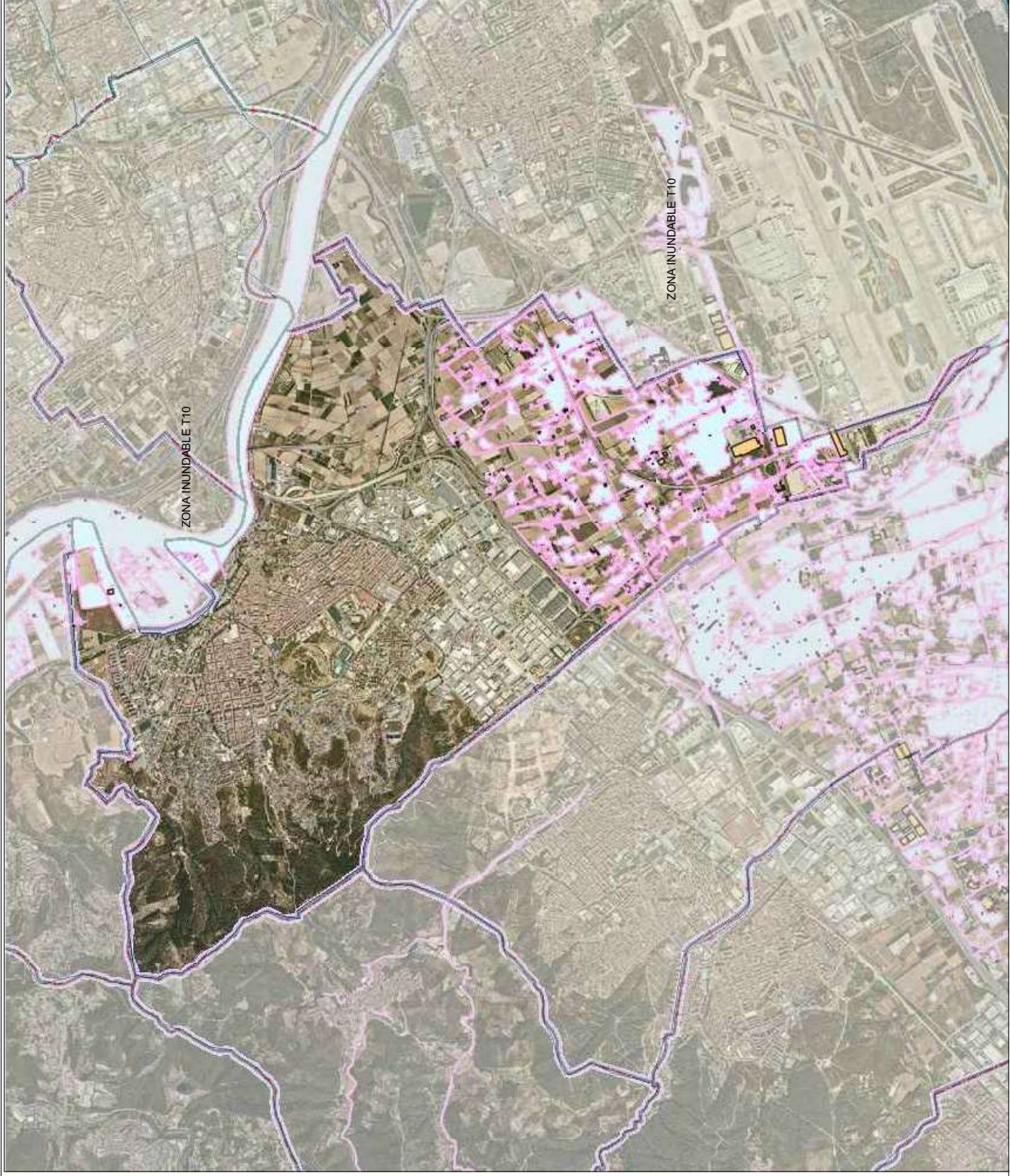
**DOCUMENT ÚNIC DE PROTECCIÓ CIVIL MUNICIPAL**  
**10156-5104**

Escala: - 18/03/23 Dibuixat: Ricard Revisió: 01  
 RISC ESPECIAL: EMERGENCIES PER INUNDACIONS (RE03) 1 DE 4  
 AJUNTAMENT DE SANT BOI DE LLOBREGAT  
 Plaça Ajuntament, 1,  
 08830 Sant Boi de Llobregat.



Sant Ferran, 45-08700 IGUALADA  
 enginyers@gcarles.com  
 www.gcarles.com  
 Tel.: 938617220





**DOCUMENT ÚNIC DE PROTECCIÓ CIVIL MUNICIPAL**  
**10156-5104**

Escala: - 18/03/23 Dibuixat: Ricard Revisó: 01

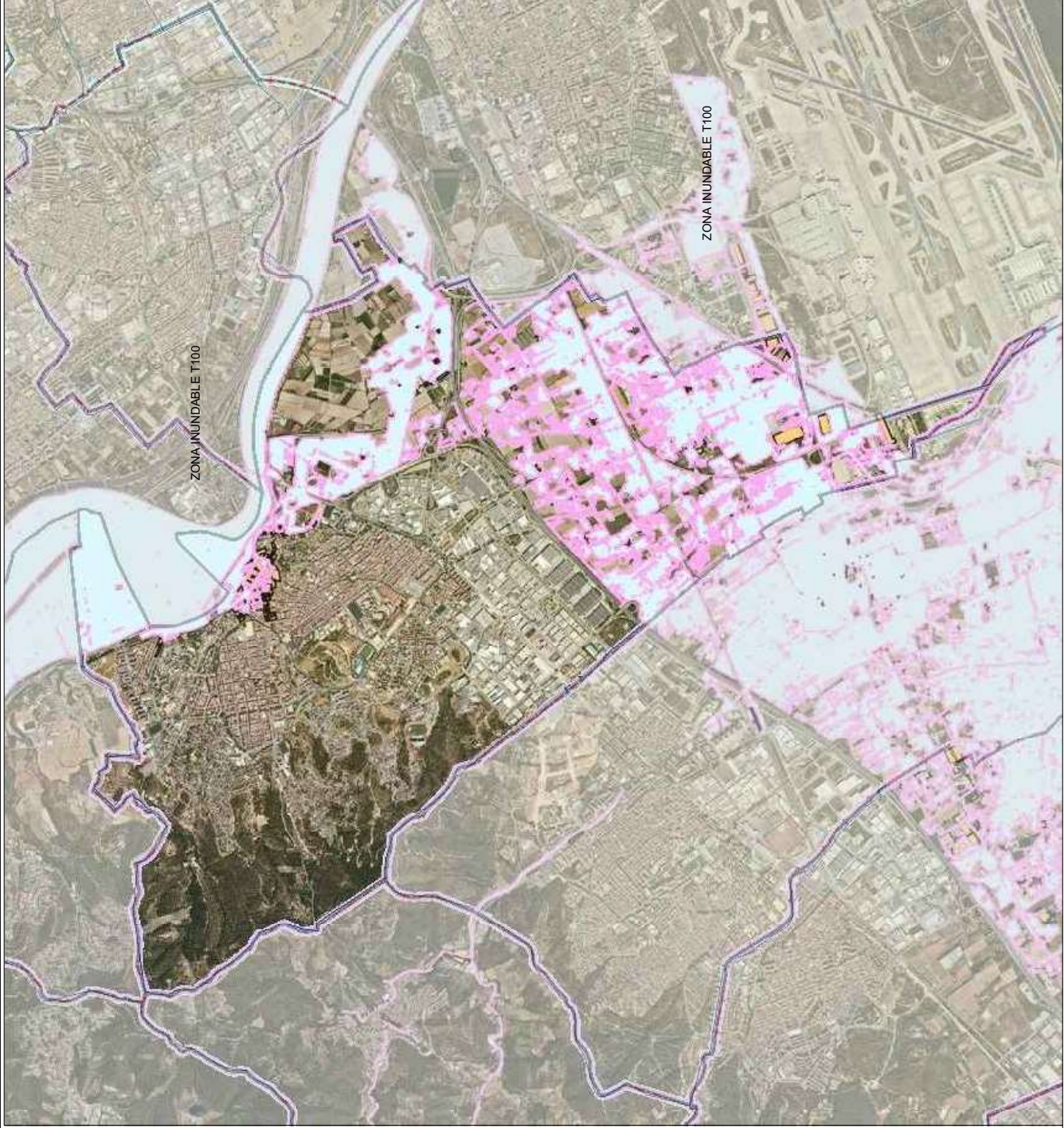
AJUNTAMENT DE SANT BOI DE LLOBREGAT  
Plaça Ajuntament, 1,  
08830 Sant Boi de Llobregat.



Sant Ferran, 45-08700 IGUALADA  
enginyeria@gcarles.com  
www.gcarles.com  
Tel.: 938617220







**DOCUMENT ÚNIC DE PROTECCIÓ CIVIL MUNICIPAL**  
**10156-5104**

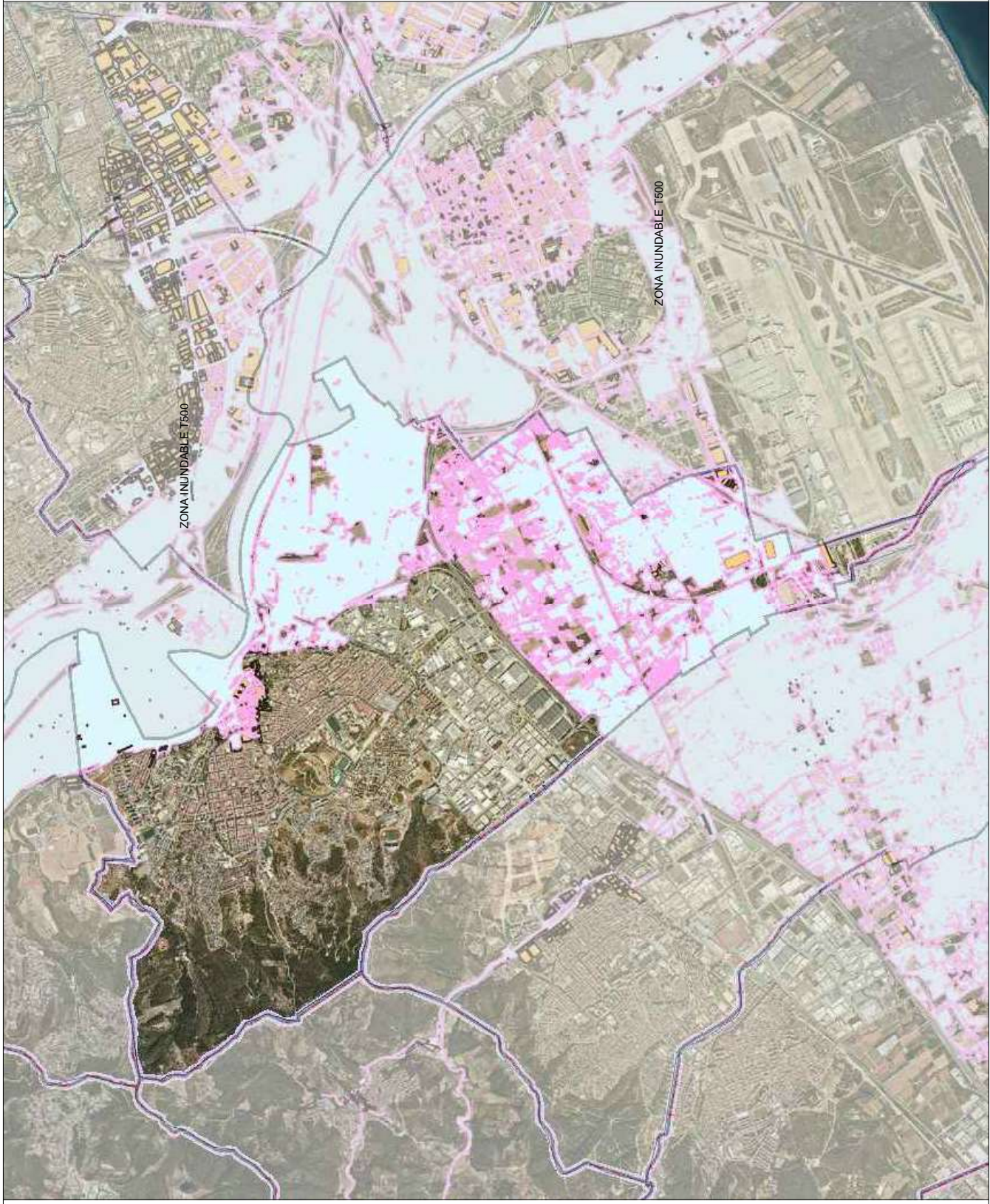
Escala: - 18/03/23 Dibuixat: Ricard Revisó: 01

AJUNTAMENT DE SANT BOI DE LLOBREGAT  
Plaça Ajuntament, 1,  
08830 Sant Boi de Llobregat.



Sant Ferran, 45-08700 IGUALADA  
enginyeria@gcarles.com  
www.gcarles.com  
Tel.: 938617220





**DOCUMENT ÚNIC DE PROTECCIÓ CIVIL MUNICIPAL**  
**10156-5104**

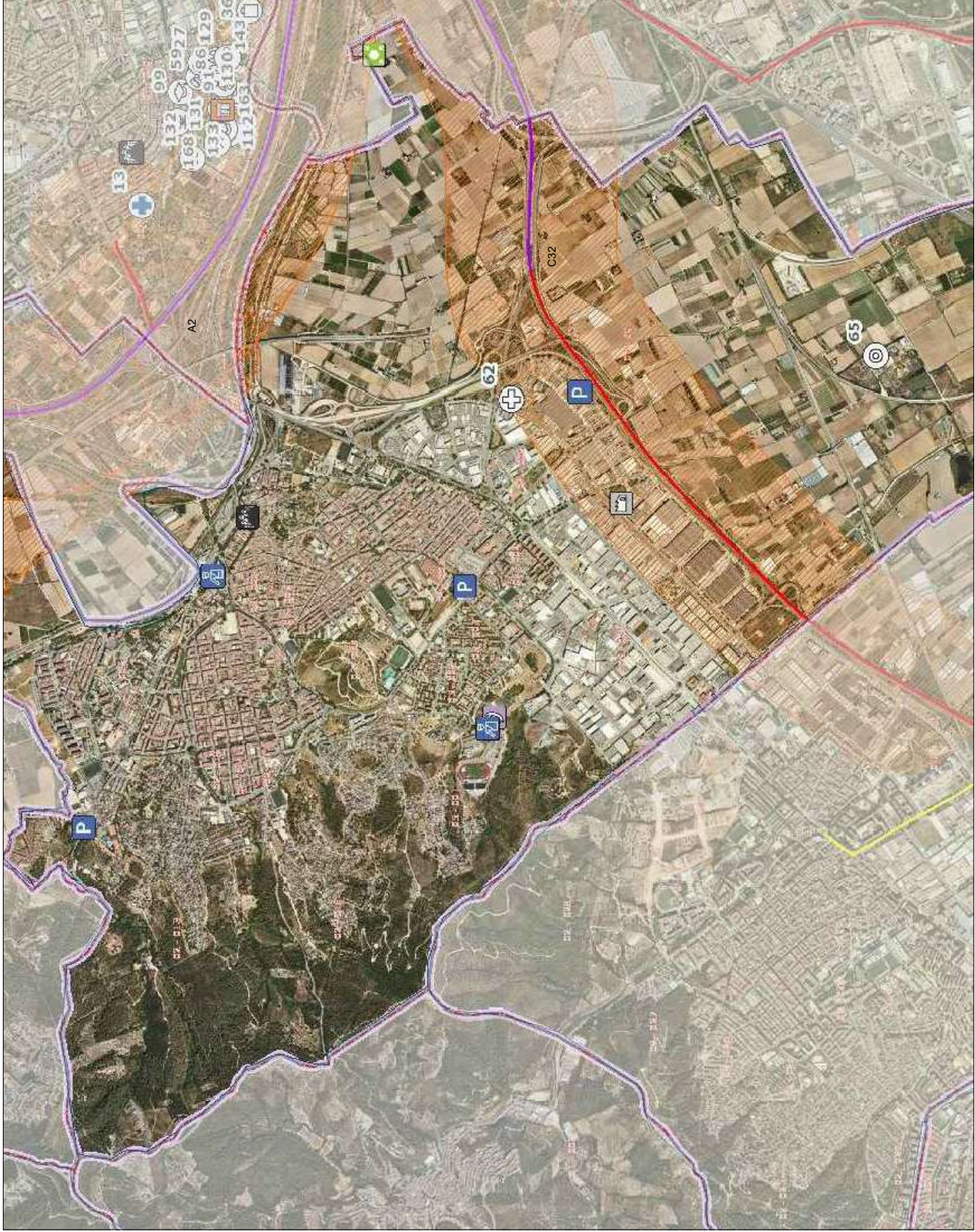
Escala: - 18/03/23 Dibuixat: Ricard Revisó: 01

AJUNTAMENT DE SANT BOI DE LLOBREGAT  
Plaça Ajuntament, 1,  
08830 Sant Boi de Llobregat.



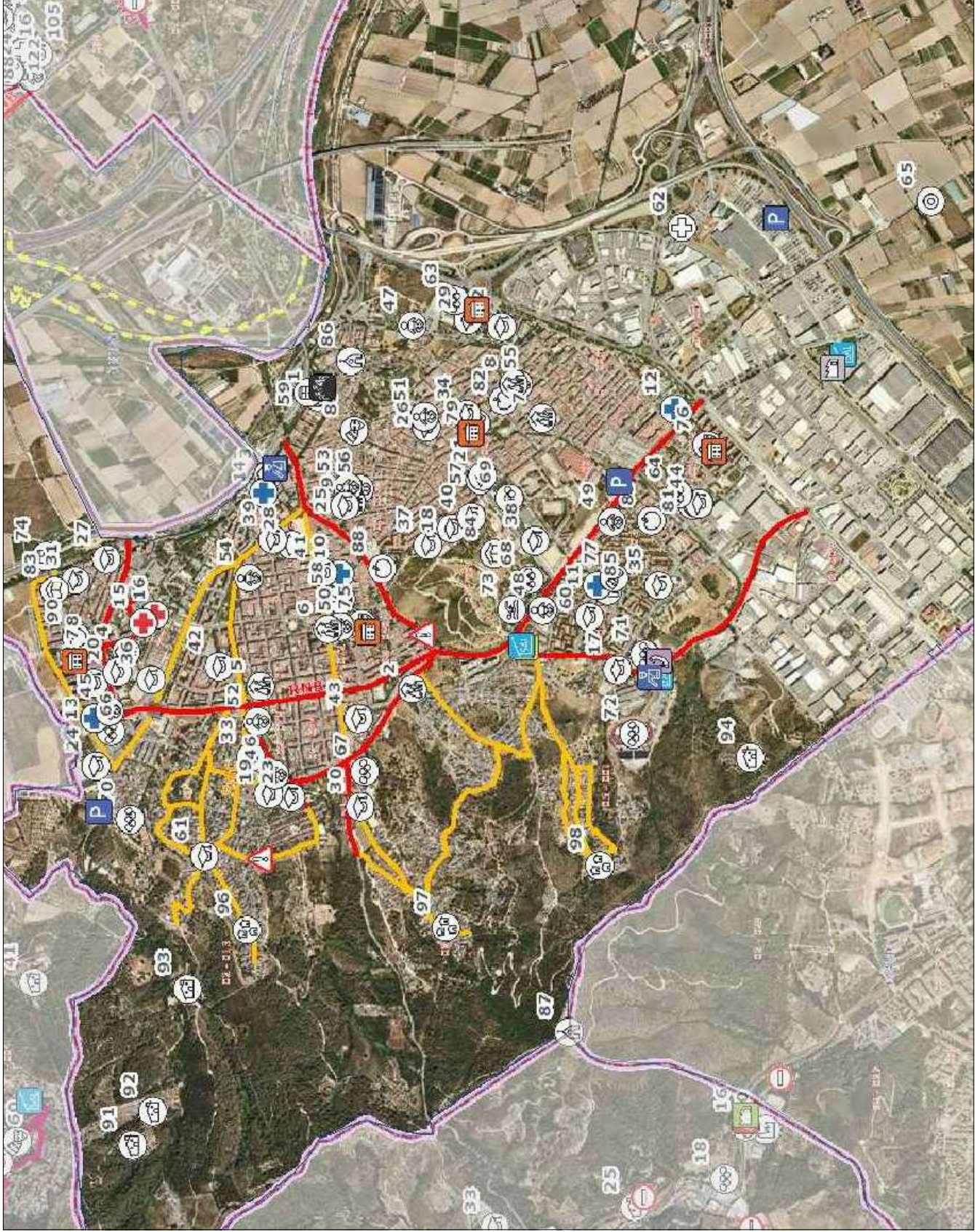
Sant Ferran, 45-08700 IGUALADA  
enginyeria@gcarles.com  
www.gcarles.com  
Tel.: 938017220





- Centre d'acollida
- Zona d'aparcament
- Centre de coordinació operativa local
- Policia Local/Mossos d'Esquadra
- Centre de recepció d'alamnes
- Magatzem municipal
- Sanitari altre (SAN3)
- Nuci alliar (URB2)
- Ajuntament (AJ1)
- Camp - Complex - Pavelló - Esportiu altre (ESP1 - ESP2)
- Escola bressol (EDUI1)
- Escola - Institut - Escola educació especial - Educació
- CAP (SAN1)
- Sanitari altre (SAN3)
- Centre de dia - Residència gent gran - Residencial altre
- Piscina altre lliure (ESP4)
- Centre de culte (REL1)
- Mercat (CEC4)
- Estació ferroviària (TR2)
- Biblioteca (CUI)
- Urbanització (URE1)
- Indústria - Polígon industrial (IND1 - IND2)

DPEIM - Elements de protecció civil (zones) amb risc  
 REPI4  
 Zona de planificació i intervenció  
 Zona de vigilància i prevenció  
 Zona de declaració d'abandonament  
 Transcat: carretera perill tram  
 FERILL  
 ALT  
 BAIX  
 MIG  
 MOLT ALT



- Punt conflictiu (fort pendent)
- Punt de subministrament de fountains
- Centre d'acollida
- Zona d'aparcament
- Centre de coordinació operativa local
- Policia Local/Mossos d'Esquadra
- Centre de recepció d'alarmes
- Magatzem municipal
- Sanitari altre (SAN3)
- Nuci alliat (URB2)
- Ajuntament (A31)
- Camp - Complex - Pavelló - Esportiu altre (ESP1 - ESP2)
- Escola bressal (EDU1)
- Escola - Institut - Escola educació especial - Educatiu
- CAP (SAN1)
- Sanitari altre (SAN3)
- Centre de dia - Residència gent gran - Residencial altre
- Piscina aire lliure (ESP4)
- Centre de culte (REL1)
- Mercat (SER4)
- Estació ferroviària (TR2)
- Biblioteca (CU1)
- Urbanització (URB1)

Ruta de neteja prioritari Alta  
 Ruta de neteja prioritari Mitjana

**DOCUMENT ÚNIC DE PROTECCIÓ CIVIL MUNICIPAL**  
**10156-5104**

Escala: - 18/03/23 Dibuixat: Ricard Revisió: 01  
 AJUNTAMENT DE SANT BOI DE LLOBREGAT  
 Plaça Ajuntament, 1,  
 08830 Sant Boi de Llobregat.



Sant Ferran, 45-08700 IGUALADA  
 enginyeria@gcarles.com  
 www.gcarles.com  
 Tel.: 938617220





- Punt conflictiu (fort pendent)
- Punt de subministrament de fums
- Centre d'acollida
- Zona d'aparcament
- Centre de coordinació operativa local
- Policia Local/Mossos d'Esquadra
- Centre de recepció d'alarmes
- Magatzem municipal
- Sanitari altre (SAN3)
- Nuci alliat (URB2)
- Ajuntament (A1)
- Camp - Complex - Pavelló - Esportiu altre (ESP1 - ESP2)
- Escola bressal (EDU1)
- Escola - Institut - Escola educació especial - Educatiu
- CAP (SAN1)
- Sanitari altre (SAN3)
- Centre de dia - Residència gent gran - Residencial altre
- Piscina aire lliure (ESP4)
- Centre de culte (REL1)
- Mercat (SER4)
- Estació ferroviària (TR2)
- Biblioteca (CU1)
- Urbanització (URB1)
- Indústria - Polígon industrial (IND1 - IND2)

- Zona I
- Zona II
- Aeroport

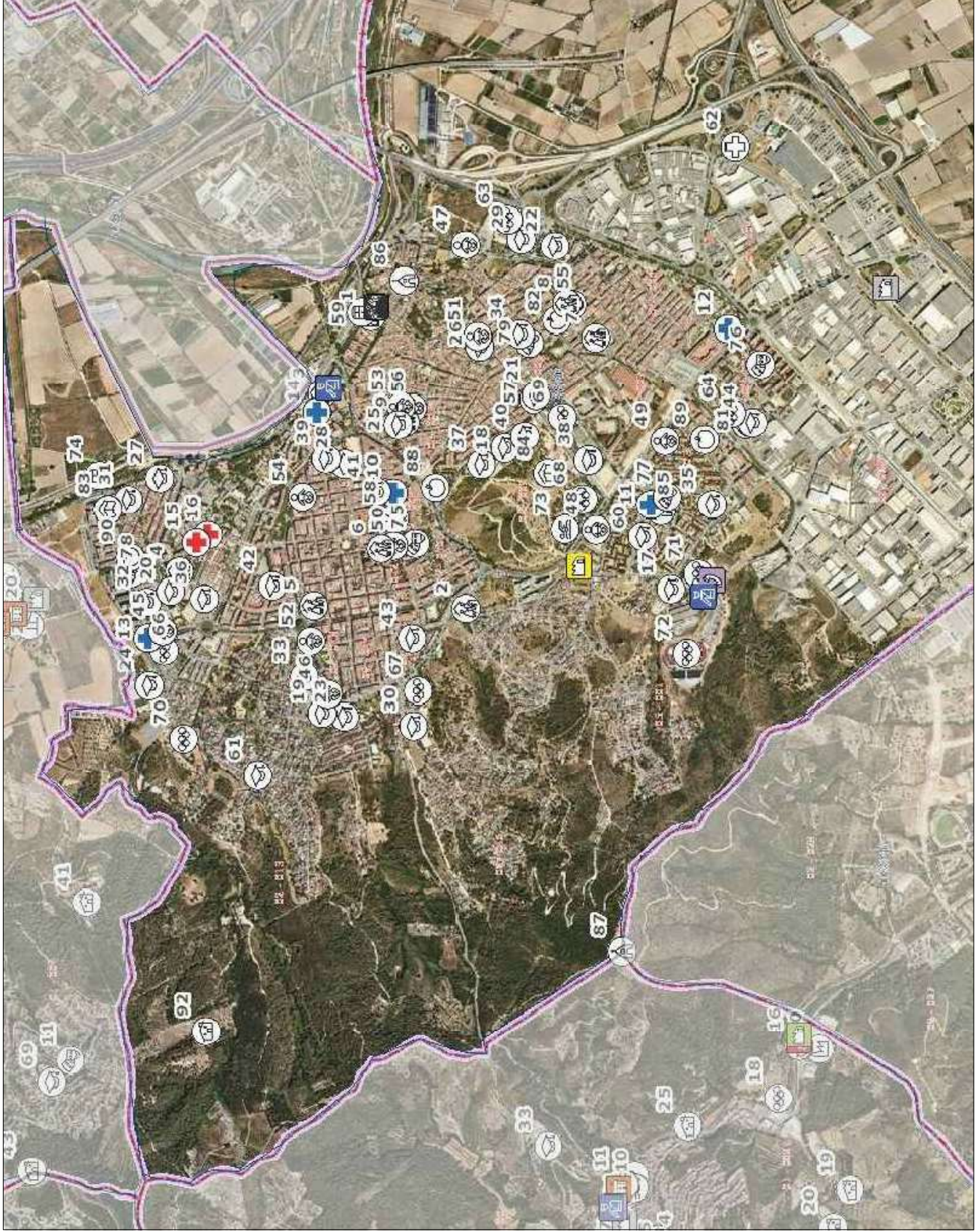
**DOCUMENT ÚNIC DE PROTECCIÓ CIVIL MUNICIPAL**  
**10156-5104**

























Revisió: 01  
 Escala: - 18/03/23 Dibuixat: Ricard  
 RISC ESPECIAL: EMERGENCIES PER  
 RISC AERONAUTIC (RE07) 1 DE 1  
 AJUNTAMENT DE SANT BOI DE LLOBREGAT  
 Plaça Ajuntament, 1,  
 08830 Sant Boi de Llobregat.



Sant Ferran, 45-08700 IGUALADA  
 enginyeria@gcarles.com  
 www.gcarles.com  
 Tel.: 938617220





-  Magatzem protecció civil/Local
-  Punt de subministrament de fundents
-  Centre d'acollida
-  Zona d'aparcament
-  Centre de coordinació operativa local
-  Policia Local/Mossos d'Esquadra
-  Centre de recepció d'alarmes
-  Magatzem municipal
-  Sanitari altre (SAN3)
-  Nuclei alliat (URB2)
-  Ajuntament (A1)
-  Camp - Complex - Pavelló - Esportiu altre (ESP1 - ESP2)
-  Escola bressal (EDU1)
-  Escola - Institut - Escola educació especial - Educatiu
-  CAP (SAM1)
-  Sanitari altre (SAN3)
-  Centre de dia - Residència gent gran - Residencial altre
-  Piscina aire lliure (ESP4)
-  Centre de culte (REL1)
-  Mercat (SER4)
-  Estació ferroviària (TR2)
-  Biblioteca (CU1)
-  Urbanització (URB1)
-  Indústria - Polígon industrial (IND1 - IND2)

VI-VII

**DOCUMENT ÚNIC DE PROTECCIÓ CIVIL MUNICIPAL**  
**10156-5104**

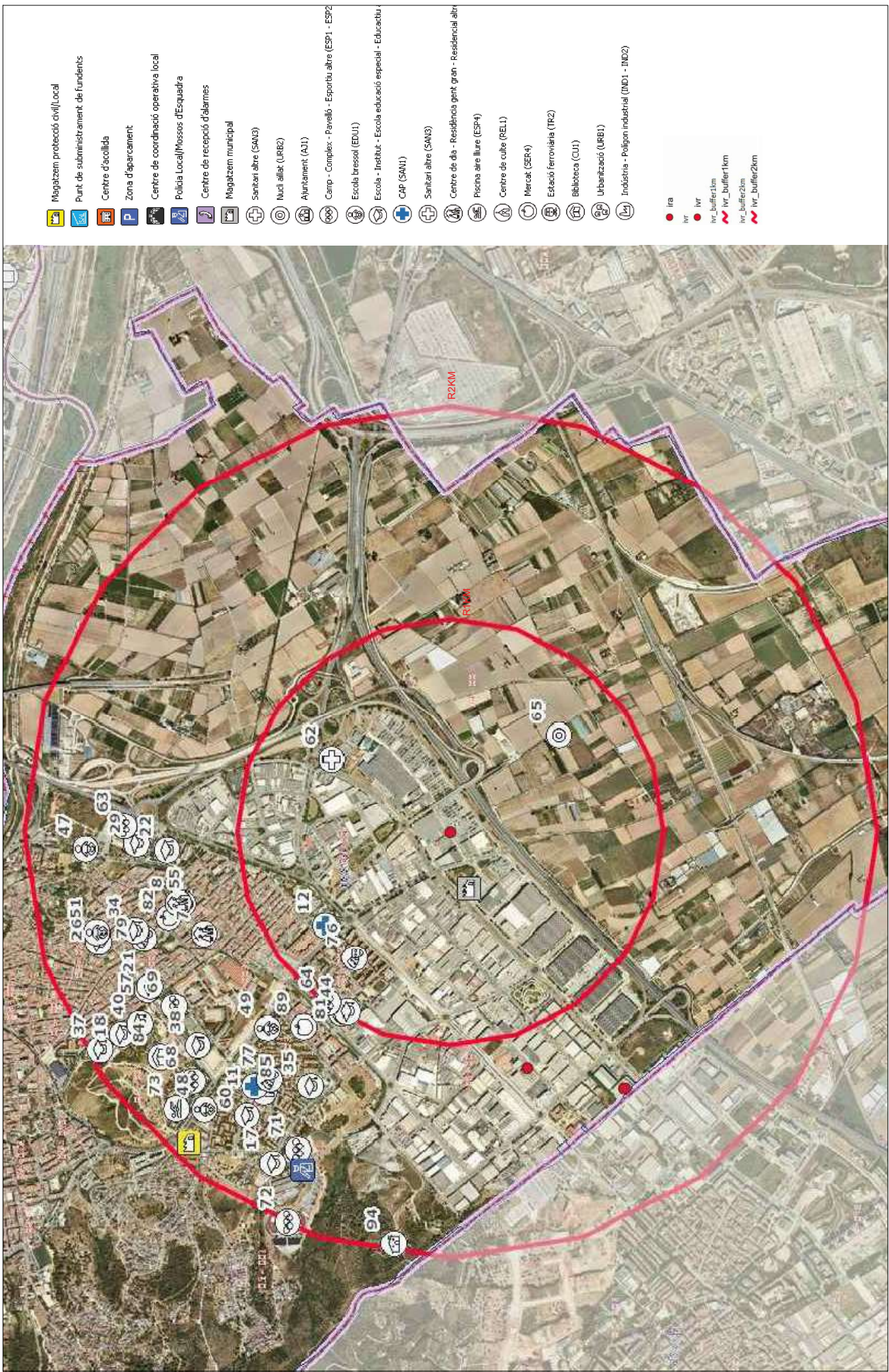
Escala: - 18/03/23 Dibuixat: Ricard Revisió: 01

AJUNTAMENT DE SANT BOI DE LLOBREGAT  
 Plaça Ajuntament, 1,  
 08830 Sant Boi de Llobregat.



Sant Ferran, 45-08700 IGUALADA  
 enginyeria@gcarles.com  
 www.gcarles.com  
 Tel.: 938617220





- Magatzem protecció civil/Local
- Punt de subministrament de fums
- Centre d'acollida
- Zona d'aparcarment
- Centre de coordinació operativa local
- Policia Local/Mossos d'Esquadra
- Centre de recepció d'alarms
- Magatzem municipal
- Sanitari altre (SAN3)
- Nuci alliat (URB2)
- Ajuntament (A1)
- Camp - Complex - Pavelló - Esportiu altre (ESP1 - ESP2)
- Escola bressal (EDU1)
- Escola - Institut - Escola educació especial - Educatiu
- CAP (SAN1)
- Sanitari altre (SAN3)
- Centre de dia - Residència gent gran - Residencial altre
- Piscina aire lliure (ESP4)
- Centre de culte (REL1)
- Mercat (SER4)
- Estació ferroviària (TR2)
- Biblioteca (CU1)
- Urbanització (URB1)
- Indústria - Polígon industrial (IND1 - IND2)

- ira
- lvr
- lvr\_buffer1km
- lvr\_buffer2km
- lvr\_buffer2km

**DOCUMENT ÚNIC DE PROTECCIÓ CIVIL MUNICIPAL**  
10156-5104

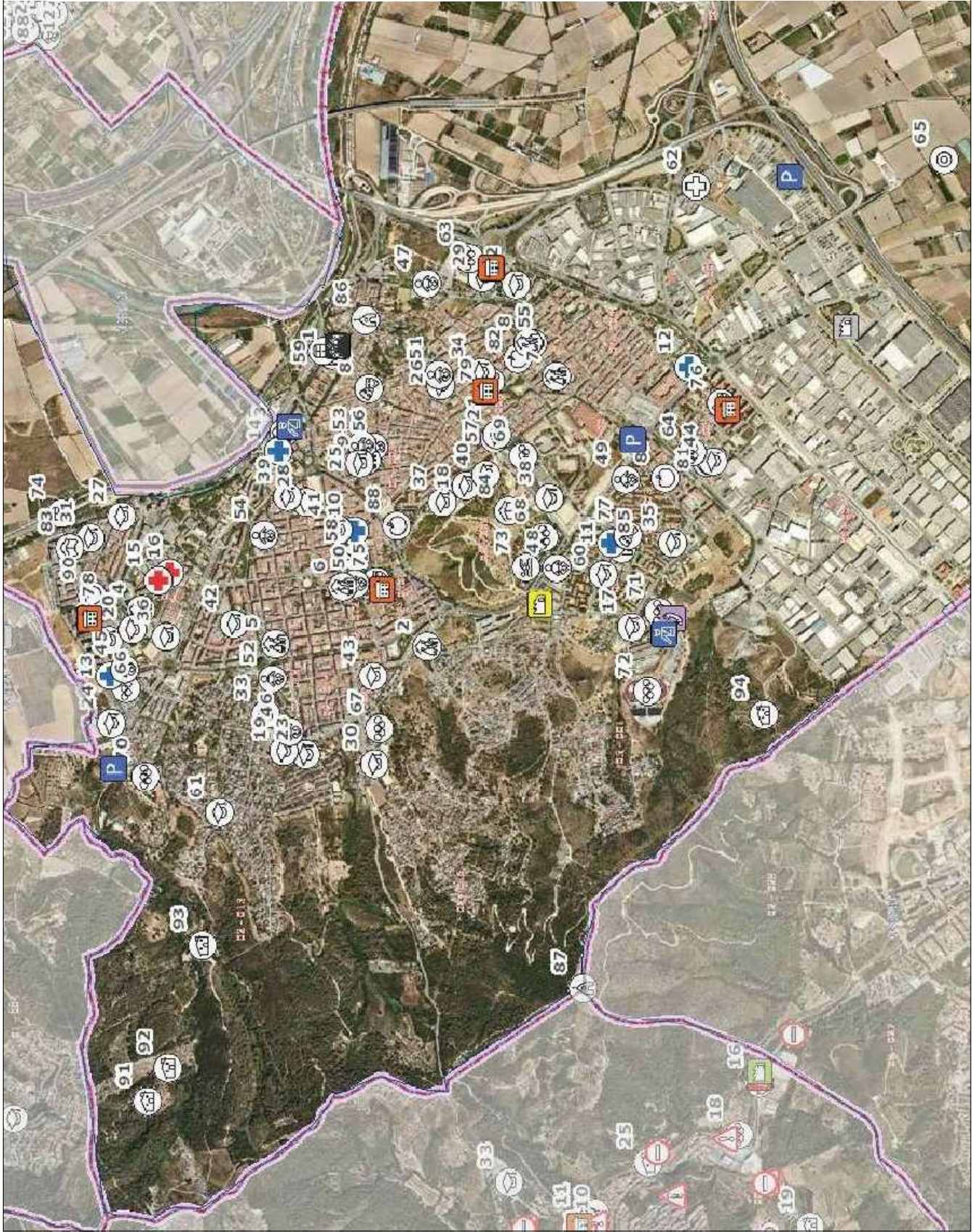
Escala: - 18/03/23 Dibuixat: Ricard Revisió: 01

AJUNTAMENT DE SANT BOI DE LLOBREGAT  
Plaça Ajuntament, 1,  
08830 Sant Boi de Llobregat.



Sant Ferran, 45-08700 IGUALADA  
enginyeria@gcarles.com  
www.grupcarles.com  
Tel.: 938617220





- Magatzem protecció civil (Local)
- Punt de subministrament de fums
- Centre d'acollida
- Zona d'aparcament
- Centre de coordinació operativa local
- Policia Local/Mossos d'Esquadra
- Centre de recepció d'alarms
- Magatzem municipal
- Sanitari altre (SAN3)
- Nuci alliat (URB2)
- Ajuntament (AJ1)
- Camp - Complex - Pavelló - Esportiu altre (ESP1 - ESP2)
- Escola bressal (EDU1)
- Escola - Institut - Escola educació especial - Educatiu
- CAP (SAN1)
- Sanitari altre (SAN3)
- Centre de dia - Residència gent gran - Residencial altre
- Piscina aire lliure (ESP4)
- Centre de culte (REL1)
- Mercat (SER4)
- Estació ferroviària (TR2)
- Biblioteca (CU1)
- Urbanització (URB1)
- Indústria - Polígon industrial (IND1 - IND2)

**DOCUMENT ÚNIC DE PROTECCIÓ CIVIL MUNICIPAL**  
**10156-5104**

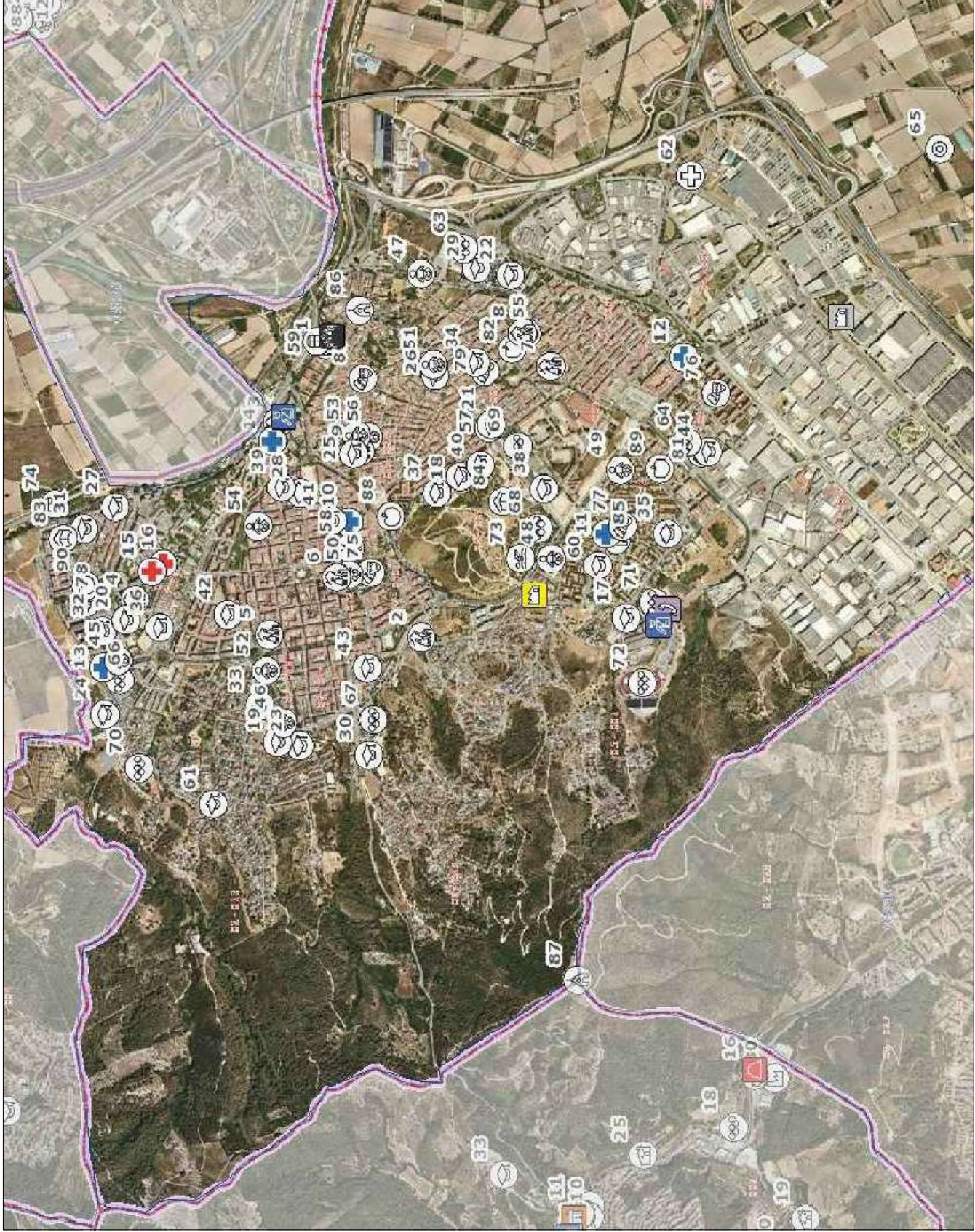
Revisió: 01  
 18/03/23 Dibuixat: Ricard  
 RISC ESPECIAL: EMERGENCIES PER  
 VENTADES (RE11) 1 DE 1  
 AJUNTAMENT DE SANT BOI DE LLOBREGAT  
 Plaça Ajuntament, 1,  
 08830 Sant Boi de Llobregat.



Sant Ferran, 45-08700 IGUALADA  
 enginyeria@gcarles.com  
 www.gcarles.com  
 Tel.: 938617220







- Magatzem protecció civil/Local
- Punt de subministrament de fluids
- Centre d'acollida
- Zona d'aparcament
- Centre de coordinació operativa local
- Policia Local/Mossos d'Esquadra
- Centre de recepció d'alarms
- Magatzem municipal
- Sanitari altre (SAN3)
- Nuci alliat (URB2)
- Ajuntament (AJ1)
- Camp - Complex - Pavelló - Esportiu altre (ESP1 - ESP2)
- Escola bressal (EDU1)
- Escola - Institut - Escola educació especial - Educatiu
- CAP (SAN1)
- Sanitari altre (SAN3)
- Centre de dia - Residència gent gran - Residencial altre
- Piscina aire lliure (ESP4)
- Centre de cura (REL1)
- Mercat (SER4)
- Estació ferroviària (TR2)
- Biblioteca (CU1)
- Urbanització (URB1)
- Indústria - Polígon industrial (IND1 - IND2)

**DOCUMENT ÚNIC DE PROTECCIÓ CIVIL MUNICIPAL**  
**10156-5104**

Revisió: 01  
 18/03/23 Dibuixat: Ricard  
 RISC ESPECIAL: EMERGENCIES PER  
 PANDEMIES (RE12) 1 DE 1  
 AJUNTAMENT DE SANT BOI DE LLOBREGAT  
 Plaça Ajuntament, 1,  
 08830 Sant Boi de Llobregat.



Sant Ferran, 45-08700 IGUALADA  
 enginyeria@gcarles.com  
 www.gcarles.com  
 Tel.: 938617220





---

## **ANNEX I**

### **criteris d'activació dels plans de protecció civil de la Generalitat**

---



## Annex 1. Criteris d'activació dels plans de protecció civil de la Generalitat

<b>RISC</b>	<b>SITUACIÓ</b>	<b>FASES DEL PLA</b>
<b>Accidents en el transport de viatgers per ferrocarril</b>	<p>-Evacuació dels usuaris de trens a les zones de vies obertes i en general fora de túnels, viaductes, ponts, estacions suburbanes (tancades) o estacions principals.</p> <p>-Altres operatives de protecció a usuaris (inclòs allotjament i trasllat de passatgers) que no requereixin intervenció general dels serveis d'emergència (i que no corresponguin a un supòsit de fase d'alerta).</p> <p>-Afectacions a infraestructura o al servei ferroviari per riscos externs o interns que puguin suposar alteració del servei ferroviari (tall concret de línia) però no afectació generalitzada.</p> <p>-Aturades de trens a túnels, ponts i viaductes per causes tècniques quan les empreses ferroviàries considerin que els temps d'aturada poden suposar una situació de risc directament per als usuaris o que aquests puguin generar la situació de risc amb el seu comportament.</p> <p>-Atropellaments d'una persona que suposi aturada de la línia.</p> <p>-Amenaça de bomba o de provocar dany col·lectiu a infraestructures quan el Cos de Mossos d'Esquadra trobi indicis que faci necessari valorar la seva fiabilitat.</p> <p>-Registre massiu de trucades d'usuaris al 112 reportant incidències al servei o infraestructures.</p>	<b>PREALERTA</b>



	<ul style="list-style-type: none"><li>-Accident ferroviari (xoc, descarrilament o altres) on estigui implicat almenys un comboi de passatgers i es produeixin ferits lleus però no víctimes mortals ni un nombre elevat de ferits greus (no múltiples víctimes).</li><li>-Qualsevol situació de risc col·lectiu amb afectació general a la població amb ferits lleus però no víctimes mortals ni nombre elevat de ferits greus.</li><li>-Incendi a túnels o estacions tancades que no estigui immediatament controlat i suposi l'afectació real o potencial a usuaris, o la seva evacuació.</li><li>-Amenaces terroristes o de bomba a la infraestructura considerades fiables.</li><li>-Evacuació d'usuaris a túnels, ponts, viaductes, estacions soterrànies i principals.</li><li>-Transbordament de passatgers a túnels, ponts o viaductes.</li><li>-Altres operatives de protecció a usuaris (inclòs l'allotjament i trasllat massiu de passatgers) amb intervenció general dels serveis d'emergència.</li><li>-Aplicació de transport alternatiu al servei habitual quan sota criteri tècnic suposin l'alteració de la normalitat i requereixin mesures extraordinàries de coordinació (habilitació extraordinària d'espai físic permanent i reordenació i control de la circulació) fins a assolir una situació de normalitat transitòria.</li><li>-Comportaments anti-socials per part dels usuaris que suposin un risc imminent per a la població i per tant una possible emergència, quan així es valori tècnicament en especial per part del grup d'ordre.</li><li>-Afectació directa generalitzada a les vies per riscos externs amb tall general de línies i risc per a la població, però sense ferits greus ni víctimes mortals:</li></ul>	<p><b>ALERTA</b></p>
--	--	----------------------



<b>RISC</b>	<b>SITUACIÓ</b>	<b>FASES DEL PLA</b>
	<p>1-Riscos naturals: meteorològics (nevades, inundacions, ventades, temporals de mar, i altres), esllavissades, subsidències, i altres.</p> <p>2-Riscos tecnològics (risc químic en instal·lacions amb substàncies perilloses, accident en el transport de mercaderies perilloses, ...).</p>	
	<p>-Accident ferroviari (xoc, descarrilament o altres) on estigui implicat almenys un comboi de passatgers i es produeixin víctimes mortals, ferits greus o afectació general als usuaris.</p> <p>-Materialització d'amenaces terroristes o de bomba a la infraestructura.</p> <p>-Qualsevol situació de risc col·lectiu amb afectació general a la població i presència de ferits greus o víctimes mortals.</p> <p>-Qualsevol situació que comporti presència de múltiples víctimes. Es correspon a 6 ferits greus o de categoria immediata, o bé 10 víctimes de qualsevol categoria i en tot cas d'acord a les previsions del pla d'emergència per a múltiples víctimes de la Generalitat de Catalunya.</p>	<b>EMERGÈNCIA</b> <b>1</b>
	<p>-On estigui implicat més d'un comboi ferroviari.</p> <p>-Quan tingui lloc a més d'un punt del territori o més d'un servei alhora.</p> <p>-Quan el nombre de víctimes sigui d'una magnitud tal que suposi que les actuacions i recursos humans i materials previstos a la fase d'Emergència 1 siguin insuficients per gestionar-la.</p>	<b>EMERGÈNCIA</b> <b>2</b>



<b>RISC</b>	<b>SITUACIÓ</b>	<b>FASES DEL PLA</b>
<b>Accidents aeronàutics</b>	<p>*Naturalesa aeronàutica:</p> <ul style="list-style-type: none"><li>-Alerta local d'una aeronau en vol/terra (zona A/E). El pilot no declara l'emergència.</li></ul> <p>*Naturalesa policial:</p> <ul style="list-style-type: none"><li>-Amenança d'explosius a l'aeronau en vol/terra sense confirmar.</li><li>-Apoderament il·lícit d'una aeronau en vol/terra sense confirmar.</li><li>-Amenança de sabotatge en instal·lacions sense confirmar.</li><li>-Amenança de bomba en instal·lacions sense confirmar.</li><li>-Problemes d'ordre públic, intrusisme, robatori.</li></ul> <p>*Incendi i/o explosions en instal·lacions:</p> <ul style="list-style-type: none"><li>-Alerta d'incendi o explosió en instal·lacions sense confirmar.</li><li>-Alerta d'incendi o deflagració per càrrega de combustible sense confirmar.</li><li>-Alerta d'esfondraments d'instal·lacions sense confirmar.</li><li>-Aeronau amb alerta sanitària, que pel quadre mèdic i pel nombre d'afectats, poden ser atesos pels serveis mèdics propis de l'aeroport.</li></ul> <p>*Altres criteris:</p> <ul style="list-style-type: none"><li>-Avaria greu que provoca el tall de subministrament de serveis bàsics a les diferents instal·lacions aeroportuàries.</li></ul>	<b>PREALERTA</b>



	<p>*Naturalesa aeronàutica:</p> <ul style="list-style-type: none"><li>-Aeronau que declara emergència en vol/terra (zona A/E).</li><li>-Accident, incendi o explosió sense ferits lleus en aeronau en vol/terra que es preveu que es pot controlar amb els mitjans interns de l'aeroport.</li><li>-Col·lisió entre aeronaus sense ferits o amb ferits lleus que es preveu que es pot controlar amb els mitjans interns de l'aeroport.</li><li>-Aeronau amb alarma sanitària, que pel quadre mèdic i pel nombre d'afectats, no poden ser atesos pels serveis mèdics propis de l'aeroport.</li></ul> <p>*Naturalesa policial:</p> <ul style="list-style-type: none"><li>-Amenança d'explosius en aeronau en vol/terra, que després d'una primera valoració dels experts, es creu en la seva veracitat.</li><li>-Apoderament il·lícit d'una aeronau en vol/terra, que després d'una primera valoració dels experts, es creu en la seva veracitat.</li><li>-Amenança de sabotatge en instal·lacions, que després d'una primera valoració dels fets, es creu en la seva veracitat.</li><li>-Amenança de bomba en instal·lacions, que després d'una primera valoració dels fets, es creu en la seva veracitat.</li></ul> <p>*Incendis i/o explosions en instal·lacions:</p> <ul style="list-style-type: none"><li>-Incendi o explosió menor en instal·lacions que es preveu que es pot controlar amb mitjans interns del recinte aeroportuari.</li><li>-Incendi o deflagració menor per càrrega de combustible que es preveu que es pugui controlar amb mitjans interns de l'aeroport.</li><li>-Esfondraments d'instal·lacions sense ferits o amb ferits lleus.</li><li>-Avaria greu dels sistemes de control.</li></ul>	<p><b>ALERTA</b></p>
--	--	----------------------



	<p>*Naturalesa aeronàutica:</p> <ul style="list-style-type: none"><li>-Accident, incendi o explosió en una aeronau en vol.</li><li>-Accident, incendi o explosió en una aeronau en terra.</li><li>-Col·lisió entre aeronaus.</li><li>-Emergència sanitària en aeronau.</li></ul> <p>*Naturalesa policial:</p> <ul style="list-style-type: none"><li>-Amenaçada confirmada d'explosius en una aeronau en vol/terra.</li><li>-Apoderament il·lícit confirmat en aeronau en vol/terra.</li><li>-Sabotatge confirmat en instal·lacions.</li><li>-Amenaçada de bomba confirmada en instal·lacions.</li></ul> <p>*Incendis i/o explosions en instal·lacions:</p> <ul style="list-style-type: none"><li>-Incendi o explosió en instal·lacions no controlable per medis propis.</li><li>-Incendi o deflagració per càrrega de combustible no controlable per medis propis.</li><li>-Esfondrament catastròfic a les instal·lacions</li></ul>	<p><b>EMERGÈNCIA</b> <b>1</b></p>
	<ul style="list-style-type: none"><li>-Simultaneïtat d'escenaris corresponents a l'Emergència 1 en un mateix aeroport o en diferents aeroports.</li><li>-Escenari que es correspongui a una Emergència 1 on estigui implicat més d'un avió comercial.</li><li>-Altres circumstàncies a criteri de la direcció del pla.</li></ul>	<p><b>EMERGÈNCIA</b> <b>2</b></p>





<b>RISC</b>	<b>SITUACIÓ</b>	<b>FASES DEL PLA</b>
<b>Incendis forestals</b>	<p>Valoració conjunta dels indicadors següents:</p> <ul style="list-style-type: none"><li>-El mapa dinàmic de perill d'incendis forestals.</li><li>-El Pla Alfa (nivell 2).</li><li>-El SISCOP (nivell 1) o simultaneïtat d'incendis de nivell inferior.</li><li>-Altres indicadors que facin preveure un augment del nivell de vulnerabilitat i, per tant, de risc.</li><li>-En incendis en què la situació es pugui solucionar amb els mitjans habituals de gestió d'emergències i l'afectació a la població sigui nul·la o reduïda.</li><li>-A criteri de la Direcció del Pla, quan es produeixin situacions potencialment greus de GIF.</li></ul>	<b>PREALERTA</b>
	<p>Valoració conjunta dels indicadors següents:</p> <ul style="list-style-type: none"><li>-El mapa dinàmic de perill d'incendis forestals.</li><li>-El Pla Alfa (nivell 3).</li><li>-El SISCOP (nivell 2) o simultaneïtat d'incendis de nivell inferior.</li><li>-Altres indicadors que facin preveure un augment del nivell de vulnerabilitat i, per tant, de risc.</li><li>-En incendis que, sense implicar risc per a les persones alienes a l'extinció i per als béns que no siguin de naturalesa forestal, es preveu que tinguin una duració prou important com perquè sigui necessària l'activació d'un dispositiu preventiu especial.</li><li>-En incendis que impliquin un cert perill per a les persones i sigui apropiat ordenar-ne el confinament o l'evacuació.</li><li>-En incendis importants ja controlats on es fa necessari un control de la zona afectada als efectes d'evitar que es produeixi una reactivació.</li><li>-Altres supòsits, a criteri del Director o Directora del Pla, que justifiquin l'activació d'un dispositiu preventiu especial.</li></ul>	<b>ALERTA</b>



	<p>En base als criteris següents:</p> <ul style="list-style-type: none"><li>-Grau d'afectació a la població i actuacions sobre la mateixa (informació, evacuació, d'urbanitzacions, barris perifèrics, barris de nuclis urbans, etc.).</li><li>-Extensió (nombre de municipis afectats, nombre d'hectàrees afectades depenent del tipus de terreny, etc.) (per exemple &gt;500 ha).</li><li>-Mitjans necessaris.</li><li>-Altres supòsits, a criteri de la Direcció del Pla, que justifiquin l'activació d'un dispositiu preventiu especial.</li></ul>	<p><b>EMERGÈNCIA</b></p> <p><b>1</b></p>
	<p>-Quan es produeixi un GIF o conjunt d'incendis simultanis els efectes dels quals afectin una extensió important del territori. Aquesta circumstància s'avalua a partir dels criteris anteriorment esmentats (per exemple, que posi en perill greu nuclis importants de població, duració superior a 48 hores, requeriment de mitjans externs a Catalunya, etc.)</p>	<p><b>EMERGÈNCIA</b></p> <p><b>2</b></p>



<b>RISC</b>	<b>SITUACIÓ</b>	<b>FASES DEL PLA</b>
<b>Inundacions</b>	<p>-Es pot emetre una PREALERTA en els supòsits següents:</p> <ul style="list-style-type: none"><li>- Preses: La quantitat d'aigua que desguassa una presa és propera a produir danys i/o inundacions aigües avall de la presa, està propera al Qmàx. En aquest cas, s'emetrà un comunicat de prealerta als municipis de la zona per a que es prenguin les mesures previstes en el seu pla d'actuació (PAM).</li><li>- Previsió meteorològica:<ul style="list-style-type: none"><li>• SMP per intensitat i/o acumulació de grau de perill 2 a molt curt termini i amb aspectes que puguin agreujar la situació.</li><li>• SMP per intensitat i/o acumulació de grau de perill 3, a curt termini i molt curt termini.</li></ul></li><li>- Hidrològiques:<ul style="list-style-type: none"><li>• Els òrgans de conca preveguin que, a curt termini, els nivells d'aigua dels rius, propers al Qmàx, estaran propers a produir danys.</li><li>• Els òrgans de conca preveguin que, a curt termini, puguin créixer els nivells dels rius de comarques sense SMP però que es poden veure afectades per SMP d'altres comarques.</li></ul></li><li>- Inundació de la costa: quan hi hagi la previsió que a curt termini es puguin produir inundacions marítimes.</li></ul>	<b>PREALERTA</b>
	<ul style="list-style-type: none"><li>- Preses: S'hagi qualificat l'escenari d'aplicació de mesures correctores o escenari 1 i/o l'aigua que es desguassa de la presa produeixi desbordament sense que hi hagi danys importants. S'ha superat el Qmàx.</li><li>- Previsió meteorològica:</li></ul>	<b>ALERTA</b>



<b>RISC</b>	<b>SITUACIÓ</b>	<b>FASES DEL PLA</b>
	<p>SMP per intensitat i/o acumulació de grau de perill 3, a molt curt termini i amb aspectes que puguin agreujar la situació.</p> <p>SMP per intensitat i/o acumulació de graus de perill 4, 5 o 6, a curt i a molt curt termini.</p> <p>– Hidrològiques:</p> <ul style="list-style-type: none"><li>• Els òrgans de conca preveguin que es puguin produir inundacions a molt curt termini (antelació mínima de 3 hores) perquè és imminent que es desbordi el riu. Es pugui superar el Qmàx.</li><li>• Quan ja s’hagi desbordat el riu sense que es produeixin danys importants. Ja s’ha superat el Qmàx.</li><li>• Els òrgans de conca preveguin que, a molt curt termini (antelació mínima de 3 hores), puguin créixer els nivells dels rius de comarques sense SMP però que es poden veure afectades per SMP d’altres comarques.</li></ul> <p>– Inundació de la costa:</p> <ul style="list-style-type: none"><li>• Quan hi hagi la previsió que a molt curt termini es puguin produir inundacions marítimes.</li><li>• Quan ja s’està inundant la costa sense que es produeixin danys importants.</li></ul> <p>– Altres supòsits:</p> <ul style="list-style-type: none"><li>• Al final d’un episodi d’inundacions importants, en el retorn gradual cap a la normalitat.</li><li>• Altres supòsits, a criteri del director del pla, que justifiquin l’activació d’un dispositiu preventiu especial.</li></ul>	



<b>RISC</b>	<b>SITUACIÓ</b>	<b>FASES DEL PLA</b>
	<p>Es pot activar el pla en emergència en els supòsits següents:</p> <p>– Preses:</p> <ul style="list-style-type: none"><li>• Per escenari excepcional o escenari 2 en preses i/o el desguàs de la presa sigui la que produeix danys importants aigües avall de la presa.</li><li>• Per escenari límit o escenari 3 en preses i/o el desguàs de la presa sigui la que produeix danys molt importants aigües avall de la presa.</li></ul> <p>– Hidrològiques:</p> <ul style="list-style-type: none"><li>• Es produeixi inundacions per la crecuda de rius, rieres, torrents... i estiguin afectant de manera important produint nombrosos danys.</li><li>• S'estan produint un conjunt d'inundacions simultànies (produïdes per pluges molt fortes, desgel o fusió de neu, obstrucció de lleres naturals o artificials, invasió de lleres, enfonsaments o dificultats de drenatge) que estiguin afectant de manera important produint nombrosos danys.</li></ul> <p>– Inundació de la costa: Es produeixi inundacions pel mal estat de la mar i estiguin afectant de manera important produint nombrosos danys.</p>	<b>EMERGÈNCIA</b>



<b>RISC</b>	<b>SITUACIÓ</b>	<b>FASES DEL PLA</b>
<b>Nevades</b>	<p>Una o més comarques es trobin en situació de risc moderat per nevades com a conseqüència de l'emissió d'un avís de perill meteorològic SMP per neu per part del Servei Meteorològic de Catalunya, és a dir:</p> <ul style="list-style-type: none"><li>-Previsió de nevades amb un SMP grau 1 per neu en comarques amb vulnerabilitat alta, molt alta o extrema.</li><li>-Previsió de nevades amb un SMP grau 2 per neu en comarques amb vulnerabilitat baixa, moderada, alta o molt alta.</li><li>-Previsió de nevades amb un SMP grau 3 per neu en comarques amb vulnerabilitat baixa.</li></ul> <p>La Direcció del Pla, en funció de la mobilitat prevista, estimi la necessitat de fer una major difusió del risc de nevades en aquelles comarques que es trobin en situació de risc baix.</p>	<b>PREALERTA</b>
	<p>Una o més comarques es trobin en situació de risc alt per nevades com a conseqüència de l'emissió d'un avís de perill meteorològic SMP per neu per part del Servei Meteorològic de Catalunya, és a dir:</p> <ul style="list-style-type: none"><li>-Previsió de nevades amb un SMP grau 2 per neu en comarques amb vulnerabilitat extrema.</li><li>-Previsió de nevades amb un SMP grau 3 per neu a qualsevol comarca excepte les vulnerabilitat baixa.</li><li>-Previsió de nevades amb un SMP grau 4 per neu a qualsevol comarca.</li><li>-Previsió de nevades amb un SMP grau 5 per neu en comarques amb vulnerabilitat molt alta, alta, moderada o baixa.</li><li>-Previsió de nevades amb un SMP grau 6 per neu en comarques de vulnerabilitat moderada o baixa.</li></ul> <p>Quan, com a conseqüència de la neu, es comencin a produir afectacions puntuals i/o lleus sobre la xarxa viària i/o ferroviària, algun dels serveis bàsics o a la població.</p>	<b>ALERTA</b>



	<p>Com a conseqüència de la neu, es comencin a produir afectacions importants a la xarxa viària i/o ferroviària, algun dels serveis bàsics o a la població en un àmbit territorial reduït o extens.</p> <p>En aquelles situacions en què una o més comarques es trobin en situació de risc extrem per nevades com a conseqüència de l'emissió d'un avís de perill meteorològic SMP graus 5 i 6 per neu per part del Servei Meteorològic de Catalunya, la Direcció del Pla valorarà en cada cas la necessitat d'activar el Pla NEUCAT en ALERTA o en EMERGÈNCIA.</p> <p>Les activacions en emergència es corresponen amb situacions en les que en una zona, comarca o comarques:</p> <ul style="list-style-type: none"><li>-Es decideixi tallar el trànsit a un nombre considerable de vies per facilitar les tasques de neteja.</li><li>-Es comenci a produir el bloqueig de vehicles i/o persones de manera descontrolada.</li><li>-Es tingui constància que comencen a quedar aïllats nuclis de població com a conseqüència dels talls a les vies de comunicació.</li><li>-S'interrompi el funcionament de diferents mitjans de transport com RENFE, FGC, autobusos de línia, transport escolar, etc...</li><li>-Es produeixin talls de subministrament generalitzats i/o de llarga durada d'alguns dels serveis bàsics. Especial atenció amb els talls de subministrament elèctric i amb possibles fallades en les telecomunicacions.</li></ul>	<p><b>EMERGÈNCIA</b></p>
--	--	--------------------------



<b>RISC</b>	<b>SITUACIÓ</b>	<b>FASES DEL PLA</b>
<b>Pandèmies</b>	<p>Situacions en què calgui un seguiment de l'evolució de forma detallada:</p> <ul style="list-style-type: none"><li>- Quan el Grup d'Avaluació del Risc per a la Població determini que hi ha un risc potencial elevat.</li><li>- Afectacions a territoris amb què hi hagi mobilitat o intercanvi de persones o mercaderies habitualment i que facin preveure la detecció dels primers casos a curt termini.</li><li>- Previsió de situacions d'impacte social.</li><li>- Previsió d'una possible afectació d'alguns serveis essencials.</li></ul> <p>Període postpandèmic fins que es desactivi el seguiment</p>	<b>PREALERTA</b>
	<p>Situacions en què cal començar a aplicar mesures d'emergència de caràcter puntual i no generalitzades per afrontar els efectes de la malaltia:</p> <ul style="list-style-type: none"><li>- Quan s'hagi produït la detecció dels primers casos i calgui aplicar mesures de contenció (aïllament, seguiment de contactes, etc.).</li><li>- Perill de col·lapse del sistema sanitari i postcol·lapse del sistema si es manté la pandèmia.</li><li>- Quan es comenci a detectar impacte social i període posterior a l'impacte si es manté la pandèmia.</li><li>- Afectació a alguns serveis essencials quan encara es garanteixin els serveis mínims.</li><li>- Mesures de contenció per evitar la propagació de la malaltia que afectin drets de la ciutadania de manera puntual.</li><li>- Quan es preveu que es pugui produir una nova onada a mitjà termini.</li><li>- Sortida de situació d'impacte que hagi comportat la fase d'emergència si es manté el període pandèmic.</li></ul> <p>Altres situacions anàlogues a criteri del Comitè de Direcció.</p>	<b>ALERTA</b>





<b>RISC</b>	<b>SITUACIÓ</b>	<b>FASES DEL PLA</b>
	<p>Situacions en què cal aplicar mesures d'emergència de caràcter general per contenir el contagi de la malaltia i que tenen un alt impacte.</p> <p>Situacions de col·lapse del sistema sanitari.</p> <ul style="list-style-type: none"><li>- Situacions en què no es puguin garantir els serveis mínims essencials o hi hagi risc imminent de col·lapse d'aquests serveis.</li><li>- Quan el Comitè de Direcció del Pla decideixi l'aplicació obligatòria i de manera generalitzada de mesures de contenció que restringeixin drets de la ciutadania (confinaments perimetrals, confinaments domiciliaris, tocs de queda, restriccions d'activitats, etc.).</li><li>- Situacions d'alt impacte social generalitzat.</li><li>- En aplicació de normativa amb rang superior a l'autonòmic, incloent-hi els estats d'alarma o excepció. Quan s'apliquen mesures determinades per plans superiors a l'autonòmic.</li></ul> <p>Altres situacions anàlogues a criteri del Comitè de Direcció.</p>	<b>EMERGÈNCIA</b>



<b>RISC</b>	<b>SITUACIÓ</b>	<b>FASES DEL PLA</b>
<b>Químic (Pla d'emergència exterior del sector químic de Catalunya PLASEQCAT)</b>	<p>- En accidents de categoria 1 importants es preveu que hi hagi com a única conseqüència danys materials a la instal·lació, sense cap tipus de dany fora de la indústria, encara que impliquin ajuda exterior. Comporten l'activació en ALERTA del PLASEQCAT.</p> <p>- L'alerta significa que, atès que es pot provocar l'alarma entre la població o poden evolucionar cap accidents de categoria 2 o 3, l'actuació del PLASEQCAT anirà encaminada a la informació. Per tant es comunica a tots els grups d'actuació i s'informa a les autoritats i institucions.</p>	<b>ALERTA</b>
	<p>- Els accidents greus poden implicar danys i víctimes a l'interior (categoria 2) i/o danys importants o àdhuc víctimes a l'exterior (categoria 3). El PLASEQCAT s'activarà en emergència sempre davant d'un accident de categoria 2 o 3. El nivell de resposta el determinarà el Director del Pla segons l'accident i la seva possible evolució.</p>	<b>EMERGÈNCIA</b>

<b>RISC</b>	<b>SITUACIÓ</b>	<b>FASES DEL PLA</b>
<b>Químic (Pla d'emergència exterior del sector químic de Tarragona PLASEQTA)</b>	<p>Accidents de categoria 1 en que no cal la intervenció dels grups operatius externs però sí un seguiment de la possible evolució des del CECAT, i incidents amb possibilitat d'alarma social (especialment les emissions de fum negre i flama de grans dimensions per torxes que suposin una alarma social excepcional).</p>	<b>PREALERTA</b>
	<p>Accidents de categoria 2 on les conseqüències greus estan limitades a l'interior de l'establiment</p>	<b>ALERTA</b>
	<p>Accidents de categoria 3 on per tant s'esperen danys greus en zones extenses i a l'exterior de l'establiment (núvols tòxics, inflamables, explosions, BLEVE, ...)</p>	<b>EMERGENCIA</b>



<b>RISC</b>	<b>SITUACIÓ</b>	<b>FASES DEL PLA</b>
<b>Radiològic</b>	<p>*Si l'incident o accident té lloc en una instal·lació amb PEI:</p> <p>- L'incident o accident pot ser controlat amb els mitjans de la instal·lació. No hi ha, ni es preveu, afectació fora de la instal·lació, ni a persones diferents dels treballadors de la instal·lació.</p> <p>* Si l'incident o accident té lloc fora d'una instal·lació o en una instal·lació sense PEI:</p> <p>Inicialment quan encara no es coneixen les implicacions que pot comportar i no es preveu, d'entrada, que hi pugui haver una afectació important. Alguns exemples són el robatori d'una font radioactiva, la pèrdua d'una font radioactiva o l'aparició d'una possible font radioactiva òrfena, sempre que no es prevegi, d'entrada, que hi pugui haver una afectació important.</p>	<b>PREALERTA</b>
	<p>*Si l'accident té lloc en una instal·lació amb PEI:</p> <p>o L'accident només pot afectar la instal·lació i els seus treballadors però per controlar-lo es necessita ajuda exterior diferent de la del grup radiològic.</p> <p>o L'accident només pot afectar l'entorn de la instal·lació. Les conseqüències són lleus (dosi per sota dels nivells d'intervenció especificats a l'annex VIII).</p> <p>*Si l'accident té lloc fora d'una instal·lació o en una instal·lació sense PEI:</p> <p>-L'accident només pot afectar l'entorn del lloc de l'accident. Les conseqüències són lleus (dosi per sota dels nivells d'intervenció especificats a l'annex VIII).</p>	<b>ALERTA</b>
	<p>*Si l'accident té lloc en una instal·lació amb PEI:</p> <p>L'accident només pot afectar l'entorn de la instal·lació. Les conseqüències són greus (dosi per sobre dels nivells d'intervenció especificats a l'annex VIII).</p> <p>*Si l'accident té lloc fora d'una instal·lació o en una instal·lació sense PEI:</p> <p>L'accident només pot afectar l'entorn del lloc de l'accident. Les conseqüències són greus (dosi per sobre dels nivells d'intervenció especificats a l'annex VIII ).</p>	<b>EMERGÈNCIA</b> <b>1</b>



	<p>*Si l'accident té lloc dins d'una instal·lació amb PEI: L'accident pot afectar més enllà de l'entorn de la instal·lació. Les conseqüències són greus (dosi per sobre dels nivells d'intervenció especificats a l'annex VIII).</p> <p>*Si l'accident té lloc fora d'una instal·lació o en una instal·lació sense PEI: L'accident pot afectar més enllà de l'entorn del lloc de l'accident. Les conseqüències són greus (dosi per sobre dels nivells d'intervenció especificats a l'annex VIII).</p>	<p><b>EMERGÈNCIA</b> <b>2</b></p>
--	---	---------------------------------------



<b>RISC</b>	<b>SITUACIÓ</b>	<b>FASES DEL PLA</b>
<b>Sísmic</b>	<p>La taula 11 permet decidir la fase del Pla SISMICAT en els instants immediatament posteriors al sisme, ja que té en compte com a criteri la intensitat màxima a Catalunya, que s'obté de manera automàtica immediatament després del sisme.</p> <p>La taula 12, basada en la informació rebuda del territori, permet establir la fase del pla en funció de la percepció del sisme, la gravetat dels danys a les persones, els edificis i les línies vitals. Cadascuna d'aquestes tipologies per si sola pot determinar la fase del pla, no cal que es donin simultàniament. Aquesta segona taula permet ajustar la fase del pla a mesura que es vagi obtenint informació sobre la percepció o els danys causats pel sisme i en funció del desplegament de recursos necessari per atendre la població afectada.</p>	

Taula 11. Criteris per establir les fases o situacions del Pla SISMICAT en funció de la intensitat màxima

<b>Fase o situació del pla</b>	<b>Classificació comarcal</b>		
	Comarca de densitat alta o Zona A	Comarca de densitat mitjana o Zona B	Comarca de densitat baixa o Zona C
Situació de prealerta	I màxima: 3 a 3,5 (III a III-IV)	I màxima: 3 a 4 (III a IV)	I màxima: 3 a 4,5 (III a IV-V)
Fase d'alerta	I màxima: 4 a 4,5 (IV a IV-V)	I màxima: 4,5 a 5,5 (IV-V a V-VI)	I màxima: 5 a 6,5 (V a VI-VII)
Fase d'emergència	I màxima: $\geq 5$ ( $\geq V$ )	I màxima: $\geq 6$ ( $\geq VI$ )	I màxima: $\geq 7$ ( $\geq VII$ )

Els sismes amb intensitats inferiors a 3 (III) no es consideren dins de les fases o situacions del Pla, tret que siguin àmpliament percebuts o causin algun tipus de danys d'acord amb el que s'estableix a la taula del punt 4.2.2 que es mostra a continuació. La difusió d'aquests sismes d'intensitat baixa es farà d'acord amb el que s'estableixi al procediment del CECAT.

Taula 12. Criteris per establir les fases o situacions del Pla SISMICAT en funció de la percepció i dels danys observats

<b>Fase o situació del pla</b>	<b>Percepció</b>	<b>Danys persones</b>	<b>Danys edificis</b>	<b>Danys línies vitals</b>
Situació de prealerta	Percepció àmplia en algun municipi	Cap	Cap	Cap
Fase d'alerta	Qualsevol	Persones afectades	Danys als edificis però sense edificis inhabitables	Afectació de les línies vitals a escala local
Fase d'emergència	Qualsevol	Víctimes mortals	Edificis inhabitables	Afectació de les línies vitals a escala comarcal



<b>RISC</b>	<b>SITUACIÓ</b>	<b>FASES DEL PLA</b>
<b>Químic en el transport de mercaderies perilloses</b>	<p>La fase de prealerta correspon a situacions en què ha tingut lloc un accident en el transport d'MP les conseqüències del qual es preveuen lleus i controlables. No hi ha afectació a la població, ni itinerant ni fixa.</p> <p>Correspon iniciar una prealerta en els supòsits següents:</p> <ol style="list-style-type: none"><li>1. Accident en què es vegi involucrada una cisterna d'MP amb fuga del combustible del dipòsit de la tractora d'un vehicle d'MP.</li><li>2. Accident en què es vegi involucrada una cisterna que transporta MP del grup 1 amb una fuga poc important.</li><li>3. Accident en què es vegi involucrada una cisterna que transporta MP del grup 1 on cal fer un transvasament de la càrrega.</li><li>4. Accident en què es vegi involucrada una cisterna que transporta MP del grup 1 on s'ha produït una bolcada del vehicle sense fuga o amb una fuga poc important.</li><li>5. Incendi en el vehicle que no afecta continent ni contingut en què es vegi involucrada una cisterna que transporta MP del grup 1.</li><li>6. Durant el procés de retirada de residus de la zona afectada i la neteja de la via, sempre que no hi hagi risc agut per al medi ambient d'acord amb el que preveu l'apartat 4.5.1.</li></ol> <p>En el cas del transport amb embalums (no cisterna), correspon iniciar una prealerta en els accidents on hi hagi hagut pèrdua de la càrrega i algun d'aquests embalums tingui una fuga poc important, així com en el cas d'incendi en el vehicle que no afecta el continent ni el contingut.</p>	<b>PREALERTA</b>



	<p>L'activació en alerta és pertinent en aquelles situacions en què s'ha produït un accident amb conseqüències que afecten o poden afectar la població, els béns i el medi ambient de l'entorn immediat, no la població fixa de nuclis urbans.</p> <p>D'acord amb el que s'especifica en el punt 4.1.3 en relació amb el tipus de mercaderia i el tipus d'accident, correspon activar la fase d'alerta en els supòsits següents:</p> <ol style="list-style-type: none"><li>1. Accident en què es vegi involucrada una cisterna que transporta MP del grup 2 amb una fuga poc important.</li><li>2. Accident en què es vegi involucrada una cisterna d'MP amb una fuga important.</li><li>3. Accident en què es vegi involucrada una cisterna que transporta MP del grup 2 on cal fer un transvasament de la càrrega.</li><li>4. Accident en què es vegi involucrada una cisterna que transporta MP del grup 2 on s'ha produït una bolcada del vehicle sense fuga o amb una fuga poc important.</li><li>5. Incendi en el vehicle que no afecta contingut ni contingut en què es vegi involucrada una cisterna que transporta MP del grup 2.</li><li>6. Incendi en el vehicle que afecta continent i/o contingut en què es vegi involucrada una cisterna d'MP.</li></ol> <p>En el cas del transport amb embalums (no cisterna), correspon iniciar una alerta en aquells casos en què es produeixi un incendi en el vehicle que transporta MP, derivat o no d'un accident, si afecta el continent i/o el contingut, i també en el cas d'accident amb fuga important.</p> <p>Així mateix, correspon mantenir la fase d'activació d'alerta del TRANSCAT mentre es duguin a terme totes les actuacions necessàries per retornar a la normalitat i mitigar les conseqüències que s'hagin produït arran de l'accident. Aquest és un interval de temps posterior a la fase aguda de l'alerta o emergència en què el risc imminent ha desaparegut, però cal mantenir el pla activat fins que finalitzi la gestió de recollida de residus, neteja del sòl en cas de filtracions o qualsevol altra actuació que sigui necessària.</p> <p>En el cas en què no hi hagi risc agut per al medi i només es requereixi la retirada de residus i la neteja per normalitzar</p>	<p><b>ALERTA</b></p>
--	---	----------------------



	la via, es podrà rebaixar el pla a fase de prealerta durant l'exercici d'aquestes accions i fins que finalitzin.	
	L'activació en emergència és pertinent en aquelles situacions en què s'ha produït un accident i les conseqüències afecten tant l'entorn immediat com l'entorn més llunyà, principalment en casos en què és força probable que els efectes (fuita, explosió, vessament, etc.) arribin a nuclis de població fixa que es troben als voltants de la via de comunicació on ha tingut lloc l'accident. Igualment, per a casos en què es produeixi algun vessament incontrolat amb un impacte mediambiental molt important, que pugui afectar rius o rieres grans, pous de captació d'aigua potable o aqüífers, la Direcció del Pla pot decidir si és escaient activar el pla en fase d'emergència.	<b>EMERGÈNCIA</b>





<b>RISC</b>	<b>SITUACIÓ</b>	<b>FASE D'ACTIVACIÓ</b>
<b>Vent</b>	<ul style="list-style-type: none"><li>- Previsió de ventades amb un SMP grau 1 a la comarca del Barcelonès.</li><li>- Previsió de ventades amb un SMP grau 2 a les comarques de densitat de població alta</li><li>- Previsió de ventades amb un SMP grau 3 a les comarques de densitat de població baixa</li></ul>	<b>PREALERTA</b>
	<ul style="list-style-type: none"><li>- Previsió de ventades amb un SMP grau 2 a la comarca del Barcelonès.</li><li>- Previsió de ventades amb un SMP grau 3 a les comarques de densitat de població alta.</li><li>- Previsió de ventades amb un SMP grau 4 a qualsevol comarca.</li><li>- Previsió de ventades amb un SMP grau 5 a qualsevol comarca.</li><li>- Previsió de ventades amb un SMP grau 6 a qualsevol comarca.</li><li>- El vent està provocant danys poc importants d'abast territorial limitat.</li></ul>	<b>ALERTA</b>
	<ul style="list-style-type: none"><li>- El vent està provocant danys importants i amb un abast territorial extens.</li></ul>	<b>EMERGÈNCIA</b>



Ajuntament  
de Sant Boi  
de Llobregat

**SANT BOI DE LLOBREGAT**  
**DOCUMENT ÚNIC DE PROTECCIÓ CIVIL MUNICIPAL**  
**(DUPROCIM)**

Març 2023  
Revisió: 1

---

## **ANNEX II**

### **MODEL DE COMUNICATS**

---



**1. MODEL DE DECLARACIÓ FORMAL DE SITUACIÓ DE PRE-ALERTA DEL PLA D'ACTUACIÓ MUNICIPAL PER .....**

**NOTIFICACIÓ DE COMUNICACIÓ DE SITUACIÓ DE *PRE-ALERTA* DEL PLA DE PROTECCIÓ CIVIL MUNICIPAL PER .....**

*(enviar-ho al **CECAT** per correu electrònic)*

....., alcalde/ssa de ....., pels poders que tinc,

**DECLARO:**

*LA SITUACIÓ DE PRE-ALERTA del Pla de protecció civil municipal, a causa de/d' .....*

Les **mesures** previstes són:

- 
- 

.....

Alcalde/ssa

de....., de/d'

de 201



**2.MODEL DE DECLARACIÓ FORMAL D'ACTIVACIÓ I DESACTIVACIÓ DEL PLA DE PROTECCIÓ CIVIL MUNICIPAL PER ..... EN ALERTA/EMERGÈNCIA**

**NOTIFICACIÓ D'ACTIVACIÓ PLA DE PROTECCIÓ CIVIL MUNICIPAL EN *ALERTA***

*(enviar-ho al **CECAT** per correu electrònic)*

....., alcalde/ssa de ....., pels poders que tinc,

**DECLARO:**

ACTIVAT el Pla de protecció civil municipal, a causa de/d' .....

CONSTITUÏT el **Comitè d'Emergències**.

Les **mesures** previstes són:

- 
- 

.....

Alcalde/ssa

de....., de/d' ..... de 201

**NOTIFICACIÓ D'ACTIVACIÓ PLA DE PROTECCIÓ CIVIL MUNICIPAL PER ..... EN  
*EMERGÈNCIA/ EMERGÈNCIA 1/EMERGÈNCIA 2***

*(enviar-ho al **CECAT** per correu electrònic)*

....., alcalde/ssa de ....., pels poders que tinc,

**DECLARO:**

ACTIVAT el Pla de protecció civil municipal, a causa de/d' .....

CONSTITUÏT el **Comitè d'Emergències**.

Les **mesures** previstes són:

- 
- 

.....

Alcalde/ssa

de....., de/d' ..... de 20



**NOTIFICACIÓ DE DESACTIVACIÓ DEL PLA DE PROTECCIÓ CIVIL MUNICIPAL PER**

.....

*(enviar-ho al **CECAT** per correu electrònic)*

....., alcalde de ....., pels poders que tinc, ja que ha desaparegut tot el risc,

**DECLARO:**

DISSOLT el **Comitè d'Emergències**.

DESACTIVAT el Pla de protecció civil municipal, a causa de/d' ....., i la tornada a la normalitat.

.....

Alcalde/ssa

de ....., de/d' de 20



### 3.MODEL DE BAN AMB UNA ORDRE D'EVACUACIÓ O DE CONFINAMENT

#### BAN – ORDRE D'EVACUACIÓ

L'Ajuntament comunica que s'ha d'evacuar la zona compresa:.....(especifiqueu el nom dels carrers / les zones)..... Seguiu les següents instruccions:

- Aneu amb els vostres vehicles a..... (especifiqueu el trajecte o la ruta a seguir, si cal).....
- Si no teniu un mitjà de transport propi, aneu a.....(especifiqueu l'adreça).....
- Agafeu només el que sigui imprescindible (la documentació; la medicació, si en preneu; diners...). Si aneu carregats, l'evacuació no podrà ser tan ràpida i àgil com cal.

#### BAN – ORDRE DE CONFINAMENT

L'Ajuntament comunica que la població, barriada ....., ha de quedar-se confinada o tancada a casa seva. Seguiu les següents instruccions:

- Tanqueu-vos a casa vostra; si sou al carrer, tanqueu-vos a l'edifici més pròxim.
- Tanqueu les portes i les finestres.
- Pareu els sistemes de ventilació i climatització.
- Escolteu la ràdio: us anirem informant de la situació.
- No sortiu de casa fins que us ho diguem nosaltres.



#### 4. MODEL DE COMUNICAT D'AVÍS D'EVACUACIÓ O DE CONFINAMENT

##### COMUNICAT D'EVACUACIÓ

*ATENCIÓ, ATENCIÓ: L'Ajuntament comunica que cal evacuar aquesta zona. Seguiu les següents instruccions:*

- Aneu, amb els vostres vehicles, a .....
- Si no teniu cap mitjà de transport, aneu a ....., on us recollirem.
- Tanqueu bé les portes, les finestres i les persianes.

*A ....., podreu esperar fins que hagi passat el risc. Us mantindrem informats*

##### COMUNICAT DE CONFINAMENT

*ATENCIÓ, ATENCIÓ: L'Ajuntament comunica a la població, barriada.....que ha de quedar-se confinada o tancada a casa seva. Seguiu les següents instruccions:*

- Tanqueu-vos a casa vostra, si sou al carrer a l'edifici més pròxim
- Tanqueu les portes i les finestres
- Pareu el sistema de ventilació i climatització
- Escolteu la ràdio: us anirem informant de la situació
- No sortiu de casa fins que us ho diguem nosaltres

