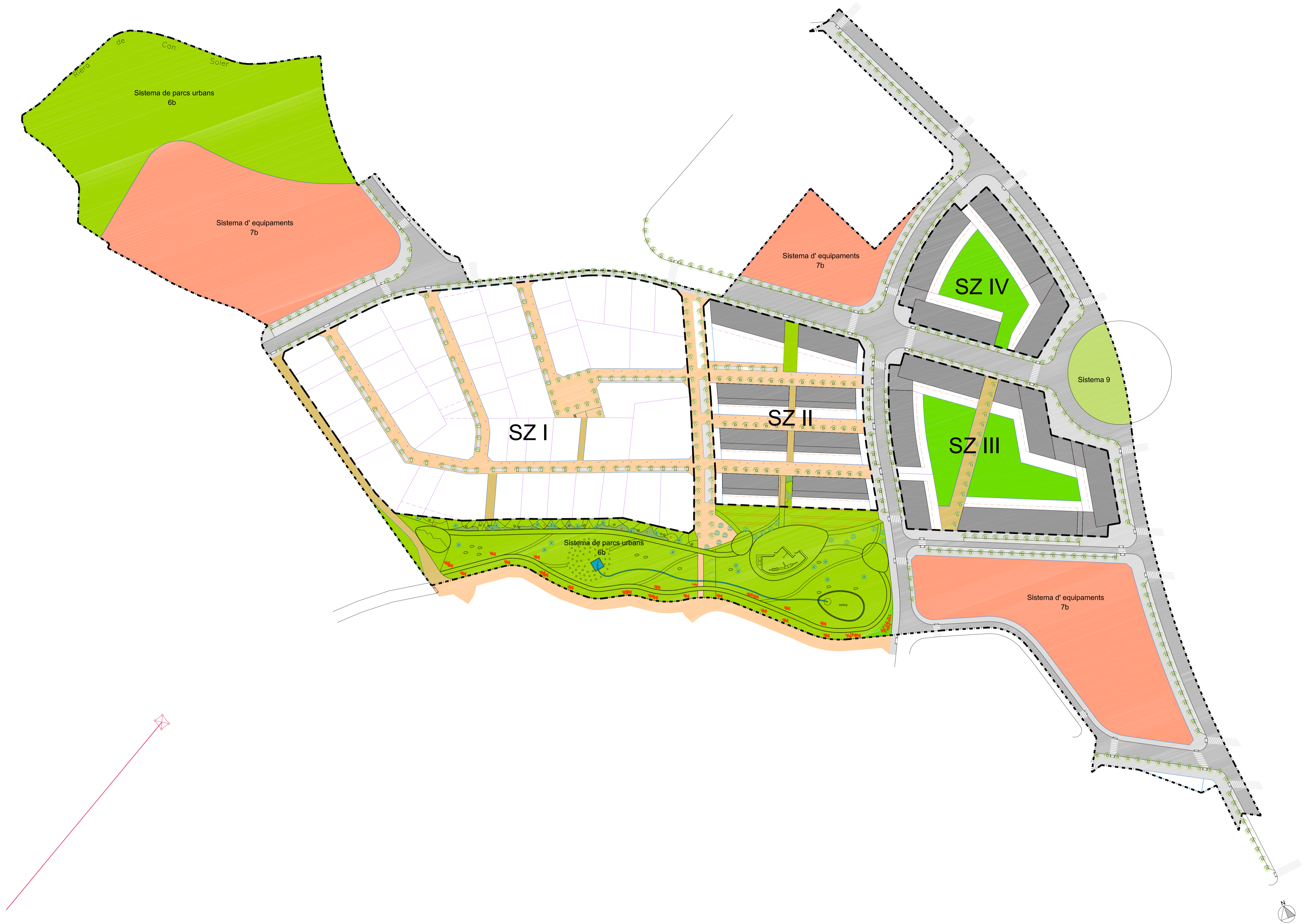


Operacions jurídiques complementàries
Text refós del P. DE REPARCEL·LACIÓ DEL SECTOR "CAMÍ DEL LLOR" (Sb-126/R)
Planol d'informació
Ajuntament de Sant Boi de Llobregat

MAIG 2008
E:1/2000

EMPLAÇAMENT

0



Operacions jurídiques complementaries
 Text refós del P. DE REPARCEL·LACIÓ DEL SECTOR "CAMÍ DEL LLOR" (Sb-126/R)
 Planol d'informació
 Ajuntament de Sant Boi de Llobregat

MAIG 2008
 E:1/1000

IMATGE DE L'ORDENACIÓ

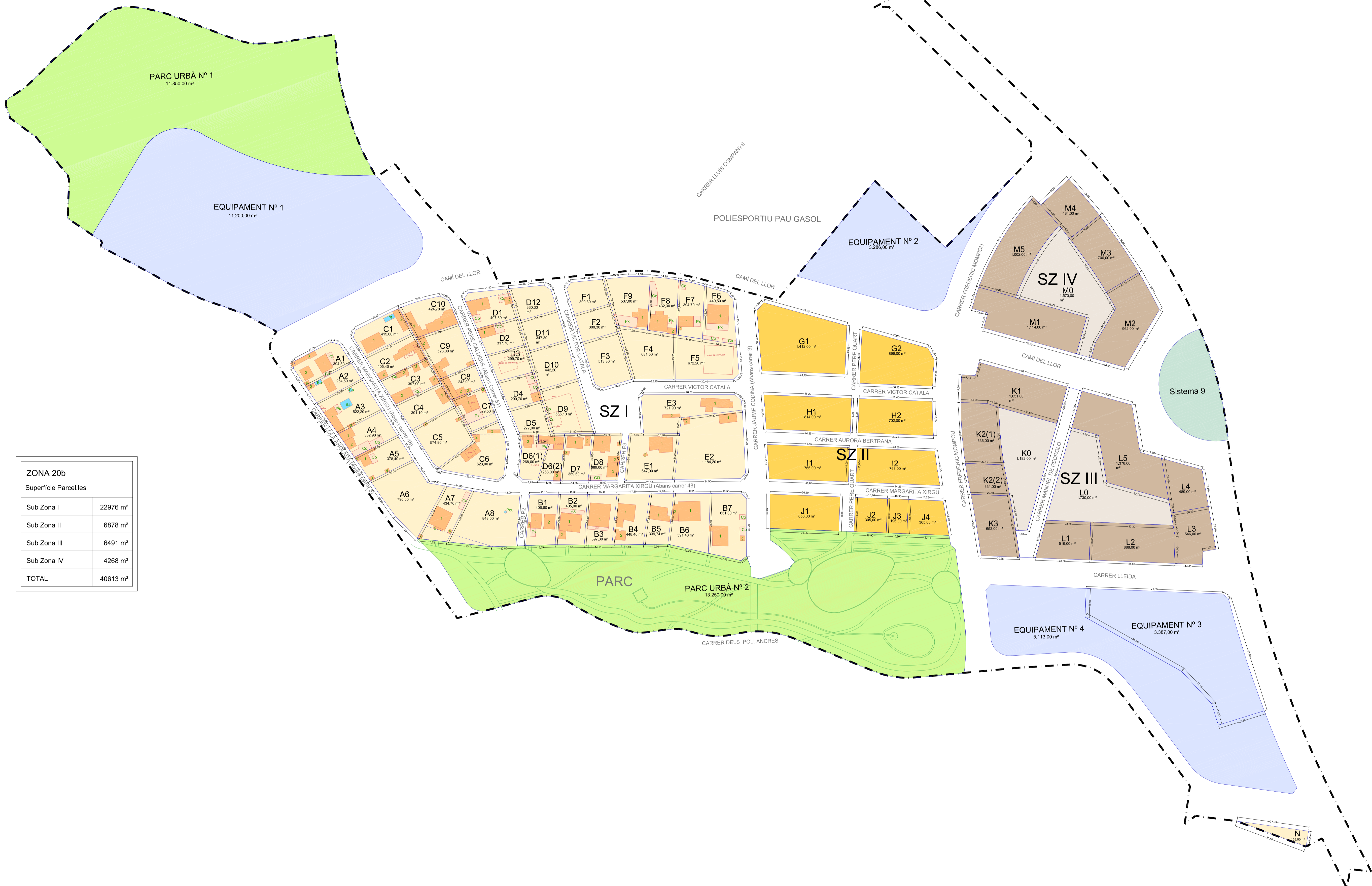
1



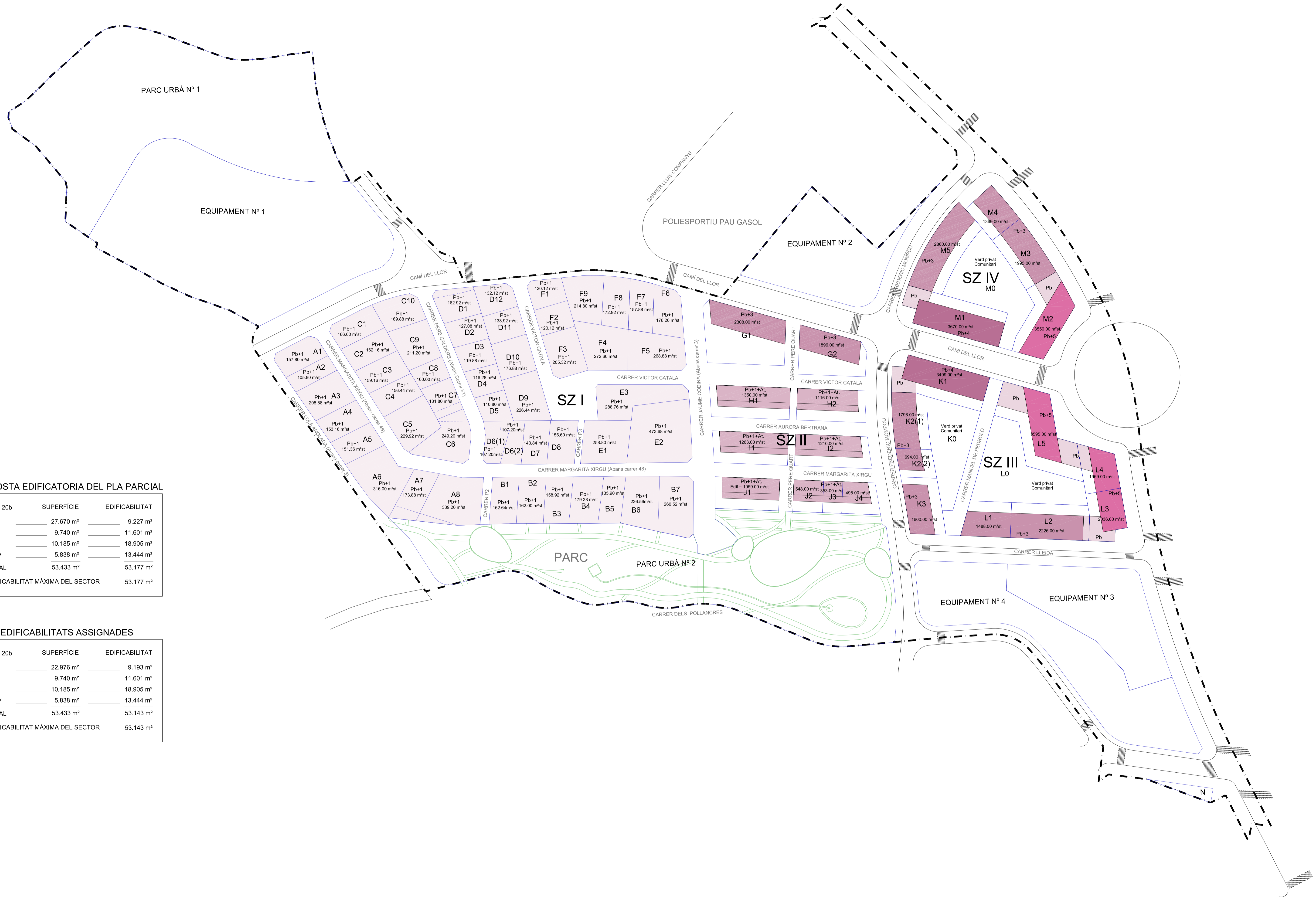
Operacions jurídiques complementaries
 Text refós del P. DE REPARCEL·LACIÓ DEL SECTOR "CAMÍ DEL LLOR" (Sb-126/R)
 Planol d'informació
 Ajuntament de Sant Boi de Llobregat

MAIG 2008
 E:1/1000

FINQUES APORTADES



ZONA 20b	
Superfície Parcel·les	
Sub Zona I	22976 m ²
Sub Zona II	6878 m ²
Sub Zona III	6491 m ²
Sub Zona IV	4268 m ²
TOTAL	40613 m²

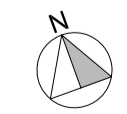


PROPOSTA EDIFICATORIA DEL PLA PARCIAL

Zona 20b	SUPERFÍCIE	EDIFICABILITAT
SZ I	27.670 m²	9.227 m²
SZ II	9.740 m²	11.601 m²
SZ III	10.185 m²	18.905 m²
SZ IV	5.838 m²	13.444 m²
TOTAL	53.433 m²	53.177 m²
EDIFICABILITAT MÀXIMA DEL SECTOR		53.177 m²

EDIFICABILITATS ASSIGNADES

Zona 20b	SUPERFÍCIE	EDIFICABILITAT
SZ I	22.976 m²	9.193 m²
SZ II	9.740 m²	11.601 m²
SZ III	10.185 m²	18.905 m²
SZ IV	5.838 m²	13.444 m²
TOTAL	53.433 m²	53.143 m²
EDIFICABILITAT MÀXIMA DEL SECTOR		53.143 m²



Operacions jurídiques complementaries
 Text refós del P. DE REPARCEL·LACIÓ DEL SECTOR "CAMÍ DEL LLOR" (Sb-126/R)
 Planol d'informació
 Ajuntament de Sant Boi de Llobregat

MAIG 2008
 E:1/1000

REPARTIMENT I EDIFICABILITAT



Operacions jurídiques complementaries
 Text refós del P. DE REPARCEL·LACIÓ DEL SECTOR "CAMÍ DEL LLOR" (Sb-126/R)
 Planol d'informació
 Ajuntament de Sant Boi de Llobregat

MAIG 2008
 E:1/1000 **SUPERPOSICIÓ FIQUES APORTADES I ADJUDICADES** **5**