



## ACREDITACIÓ DE LEGALITAT D'EDIFICI

EMPLAÇAMENT:

**CAMÍ DEL LLOR ( FINCA 8 )  
08830 SANT BOI DE LLOBREGAT**

Maria José González Pérez, arquitecta tècnica, del departament de Llicències d'Obres i Activitats de l'Ajuntament de Sant Boi de Llobregat,

FAIG CONSTAR:

- 1-L'edifici existeix a l'emplaçament de referència i s'identifica gràficament al plànol que s'adjunta.
- 2- De la documentació obrant en aquest Ajuntament se'n desprèn que la finca apareix en la fotografia del vol aeri de la Ciutat del any 1980, conforme a l'ordenació urbanística aplicable en el moment de la seva concessió, i en base a les següents característiques:

**Edificació aïllada destinada a habitatge de planta baixa i magatzems.**

**La seva superfície construïda aproximada es :**

<b>Planta baixa ( habitatge)</b>	<b>54,1m2</b>
<b>Magatzems</b>	<b>74,20m2</b>
<b>Total</b>	<b>128,3m2</b>

En conseqüència, i a l'empar d'allò previst a l'apartat 1 de la Disposició Transitòria 5a. del Reial Decret Legislatiu 1/1992 de 26 de juny, aquesta edificació detallada s'entén incorporada al patrimoni del seu titular.

I, perquè així consti, signa el present document, a Sant Boi de Llobregat, 28 de març de 2008.

l'arquitecta tècnica municipal

Maria José González Pérez



AJUNTAMENT DE  
SANT BOI DE LLOBREGAT

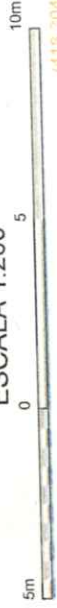


MINISTERIO DE ECONOMÍA Y HACIENDA

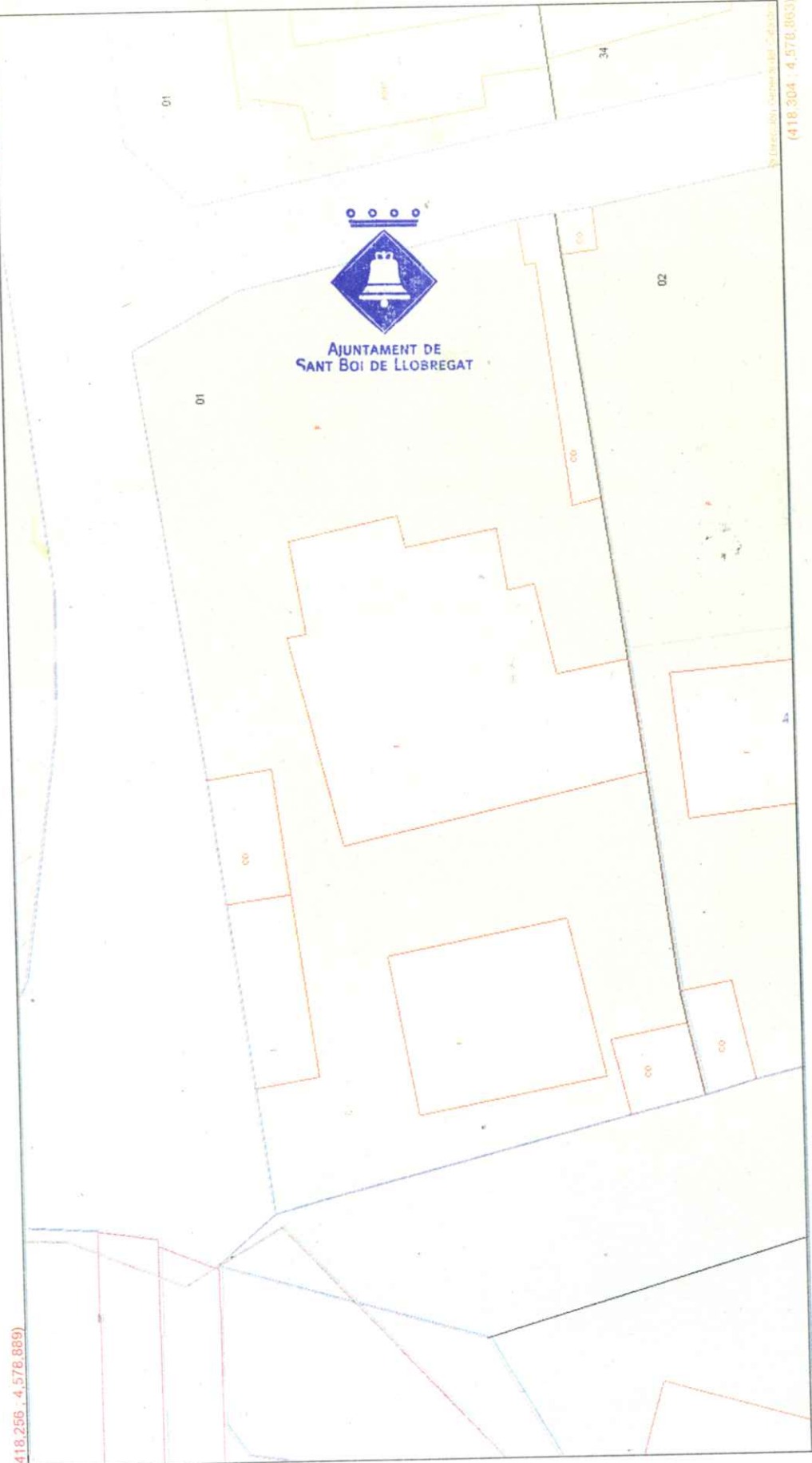
# Oficina Virtual del Catastro CARTOGRAFÍA CATASTRAL

Provincia de BARCELONA  
Municipio de SANT BOI DE LLOBREGAT  
Proyección: U.T.M. Huso: 31

ESCALA 1:200



(418.256 , 4.578.869)



(418.256 , 4.578.869)

Coordenadas del centro. X = 418.280 Y = 4.578.876

Este documento no es una certificación catastral

© Dirección General del Catastro 05/03/08

(418.304 , 4.578.863)



AJUNTAMENT DE  
SANT BOI DE LLOBREGAT

## ACREDITACIÓ DE LEGALITAT D'EDIFICI

EMPLAÇAMENT: **CAMÍ DEL LLOR ( FINCA 9 )  
08830 SANT BOI DE LLOBREGAT**

Maria José González Pérez, arquitecta tècnica, del departament de Llicències d'Obres i Activitats de l'Ajuntament de Sant Boi de Llobregat,

FAIG CONSTAR:

1-L'edifici existeix a l'emplaçament de referència i s'identifica gràficament al plànol que s'adjunta.

2-De la documentació obrant en aquest Ajuntament se'n desprèn que la finca apareix en la fotografia del vol aeri de la Ciutat del any 1980, conforme a l'ordenació urbanística aplicable en el moment de la seva concessió, i en base a les següents característiques:

**Edificació aïllada destinada a habitatge de planta baixa i magatzem  
La seva superfície construïda aproximada es :**

<b>Planta baixa (habitatge)</b>	<b>31,00m<sup>2</sup></b>
<b>Magatzem</b>	<b>8,00m<sup>2</sup></b>
<b>Total</b>	<b>39,00m<sup>2</sup></b>

En conseqüència, i a l'empar d'allò previst a l'apartat 1 de la Disposició Transitòria 5a. del Reial Decret Legislatiu 1/1992 de 26 de juny, aquesta edificació detallada, s'entén incorporada al patrimoni del seu titular.

I, perquè així consti, signa el present document, a Sant Boi de Llobregat, 28 de març de 2008.

l'arquitecta tècnica municipal

Maria José González Pérez



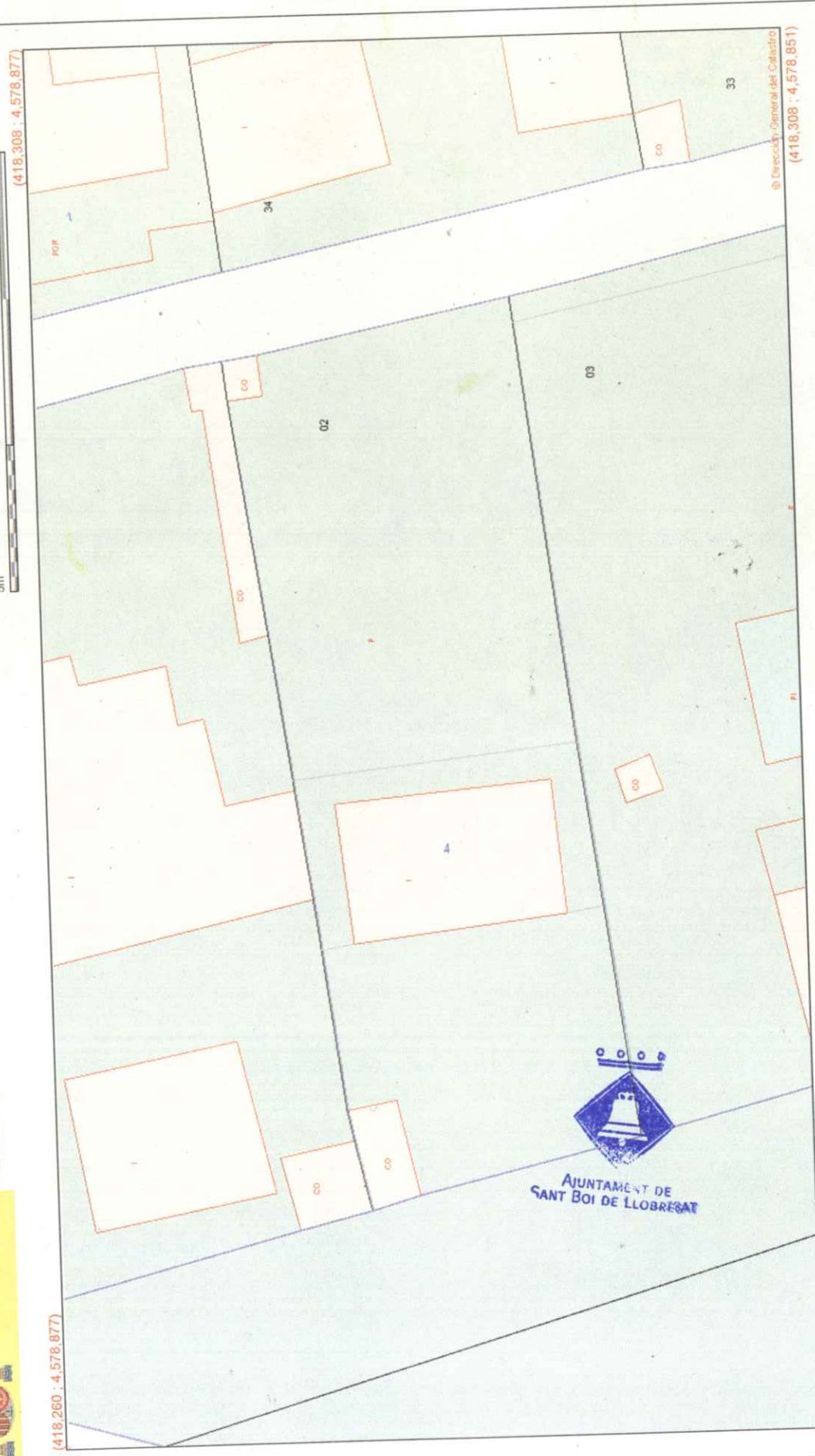


MINISTERIO DE ECONOMÍA Y HACIENDA

# Oficina Virtual del Catastro CARTOGRAFÍA CATASTRAL

Provincia de BARCELONA  
Municipio de SANT BOI DE LLOBREGAT  
Proyección: U.T.M. Huso: 31

ESCALA 1:200



© Dirección General del Catastro 05/03/08

Este documento no es una certificación catastral

(418,260 ; 4,578,851)

Coordenadas del centro: X = 418,284 Y = 4,578,864



## ACREDITACIÓ DE LEGALITAT D'EDIFICI

EMPLAÇAMENT: **CAMÍ DEL LLOR ( FINCA 10 )  
08830 SANT BOI DE LLOBREGAT**

Maria José González Pérez, arquitecta tècnica, del departament de Llicències d'Obres i Activitats de l'Ajuntament de Sant Boi de Llobregat,

FAIG CONSTAR:

1-L'edifici existeix a l'emplaçament de referència i s'identifica gràficament al plànol que s'adjunta.

2-De la documentació obrant en aquest Ajuntament se'n desprèn que la finca apareix en la fotografia del vol aeri de la Ciutat del any 1980, conforme a l'ordenació urbanística aplicable en el moment de la seva concessió, i en base a les següents característiques:

**Edificació aïllada destinada a habitatge de planta baixa i magatzem.**

**La seva superfície construïda aproximada es :**

<b>Planta baixa (Habitatge )</b>	<b>67,80m<sup>2</sup></b>
<b>Magatzem</b>	<b>6,90m<sup>2</sup></b>
<b>Total</b>	<b>74,70m<sup>2</sup></b>

En conseqüència, i a l'empar d'allò previst a l'apartat 1 de la Disposició Transitòria 5a. del Reial Decret Legislatiu 1/1992 de 26 de juny, aquesta edificació detallada, s'entén incorporada al patrimoni del seu titular.

I, perquè així consti, signa el present document, a Sant Boi de Llobregat 28 de març de 2008.

l'arquitecta tècnica municipal,

Maria José González Pérez



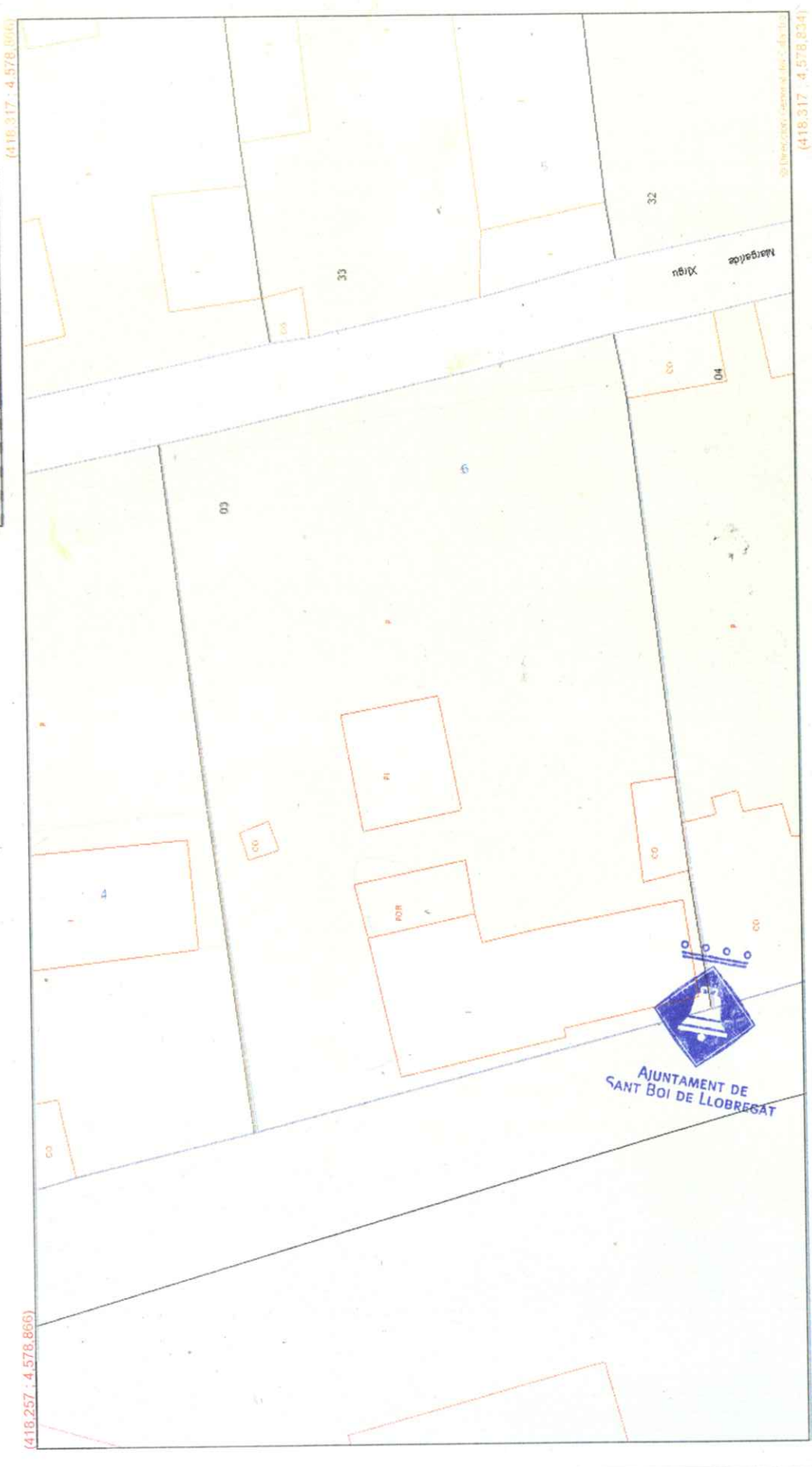
AJUNTAMENT DE  
SANT BOI DE LLOBREGAT



**Oficina Virtual del Catastro**  
**CARTOGRAFÍA CATASTRAL**

Provincia de BARCELONA  
Municipio de SANT BOI DE LLOBREGAT  
Proyección: U.T.M. Huso: 31

ESCALA 1:250  
0 5 10m



(418,257 ; 4,578,866)

(418,257 ; 4,578,834)

(418,317 ; 4,578,966)

(418,317 ; 4,578,834)

Este documento no es una certificación catastral

© Dirección General del Catastro 05/03/08

Coordenadas del centro: X = 418,287 Y = 4,578,850



## ACREDITACIÓ DE LEGALITAT D'EDIFICI

EMPLAÇAMENT: **CAMÍ DEL LLOR ( FINCA 11 )**  
**08830 SANT BOI DE LLOBREGAT**

Maria José González Pérez, arquitecta tècnica, del departament de Llicències d'Obres i Activitats de l'Ajuntament de Sant Boi de Llobregat,

FAIG CONSTAR:

- 1-L'edifici existeix a l'emplaçament de referència i s'identifica gràficament al plànol que s'adjunta.
- 2-De la documentació obrant en aquest Ajuntament se'n desprèn que la finca apareix en la fotografia del vol aeri de la Ciutat del any 1980, conforme a l'ordenació urbanística aplicable en el moment de la seva concessió, i en base a les següents característiques:

**Edificació aïllada destinada a garatge i magatzem de planta baixa .**  
**La seva superfície construïda aproximada es :**

<b>Garatge</b>	<b>24,30m<sup>2</sup></b>
<b>Magatzem</b>	<b>34,70m<sup>2</sup></b>
<b>Total</b>	<b>59,00m<sup>2</sup></b>

En conseqüència, i a l'empar d'allò previst a l'apartat 1 de la Disposició Transitòria 5a. del Reial Decret Legislatiu 1/1992 de 26 de juny, aquesta edificació detallada ,s'entén incorporada al patrimoni del seu titular.

I, perquè així consti, signa el present document, a Sant Boi de Llobregat, 28 de març de 2008.

l'arquitecta tècnica municipal

Maria José González Pérez



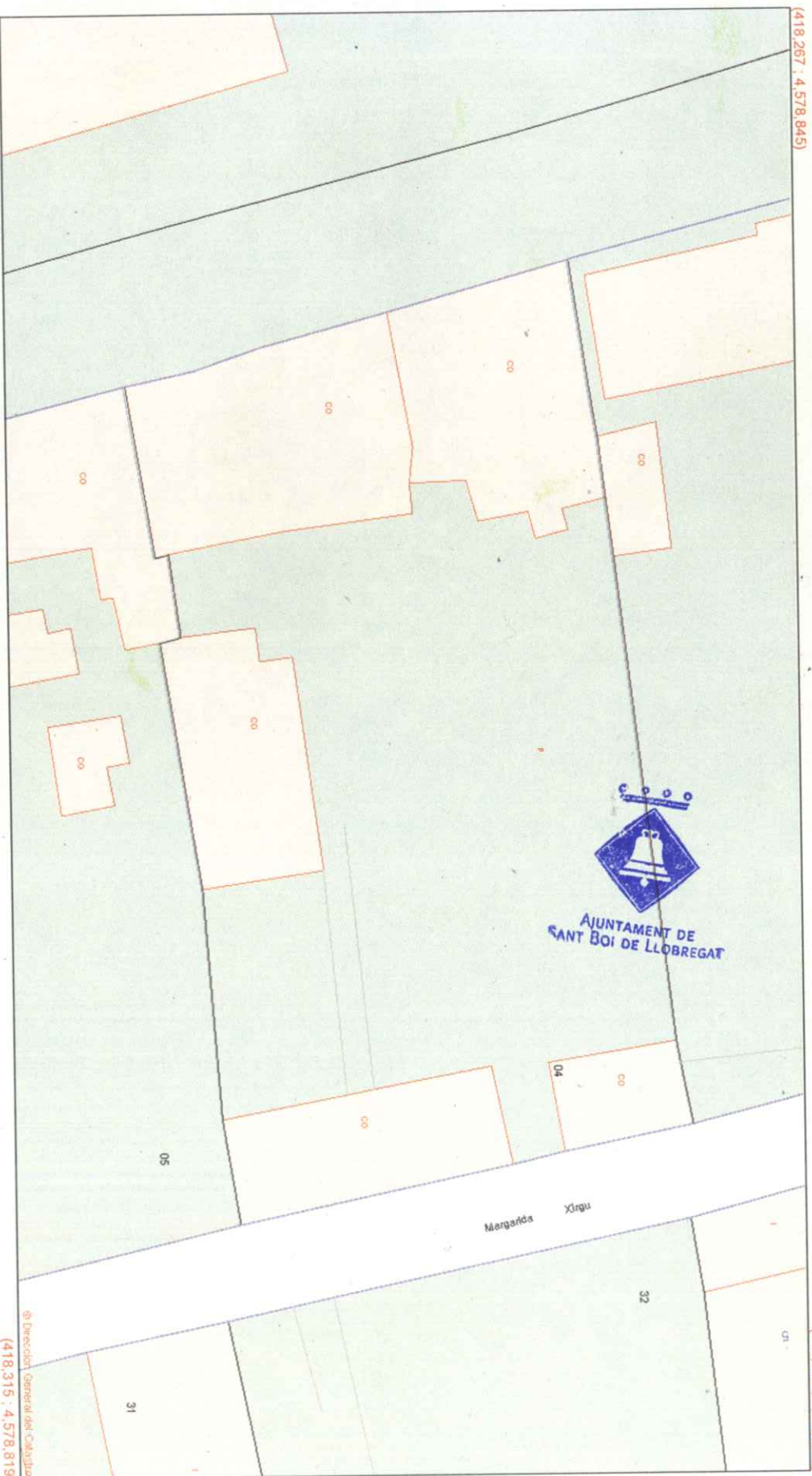


MINISTERIO DE ECONOMÍA Y HACIENDA



Oficina Virtual del Catastro  
CARTOGRAFÍA CATASTRAL

Provincia de BARCELONA  
Municipio de SANT BOI DE LLOBREGAT  
Proyección: U.T.M. Huso: 31  
ESCALA 1:200



Coordenadas del centro: X = 418,291 Y = 4,578,832

Este documento no es una certificación catastral

© Dirección General del Catastro 05/03/08

Dirección General del Catastro  
(418,315 ; 4,578,819)





AJUNTAMENT DE  
SANT BOI DE LLOBREGAT

## ACREDITACIÓ DE LEGALITAT D'EDIFICI

EMPLAÇAMENT:

**CAMÍ DEL LLOR ( FINCA 12 )  
08830 SANT BOI DE LLOBREGAT**

Maria José González Pérez, arquitecta tècnica, del departament de Llicències d'Obres i Activitats de l'Ajuntament de Sant Boi de Llobregat,

FAIG CONSTAR:

- 1-L'edifici existeix a l'emplaçament de referència i s'identifica gràficament al plànol que s'adjunta.
- 2-De la documentació obrant en aquest Ajuntament se'n desprèn que la finca apareix en la fotografia del vol aeri de la Ciutat del any 1980, conforme a l'ordenació urbanística aplicable en el moment de la seva concessió, i en base a les següents característiques:

**Edificació aïllada destinada a habitatge de planta baixa i magatzems.**

**La seva superfície construïda aproximada es :**

<b>Planta baixa (Habitatge)</b>	<b>39,50m<sup>2</sup></b>
<b>Magatzems</b>	<b>13,90m<sup>2</sup></b>
<b>Total</b>	<b>53,40m<sup>2</sup></b>

En conseqüència, i a l'empar d'allò previst a l'apartat 1 de la Disposició Transitòria 5a. del Reial Decret Legislatiu 1/1992 de 26 de juny, aquesta edificació detallada ,s'entén incorporada al patrimoni del seu titular.

I, perquè així consti, signa el present document, a Sant Boi de Llobregat, 28 de març de 2008.

l'arquitecta tècnica municipal

Maria José González Pérez





MINISTERIO DE ECONOMÍA Y HACIENDA

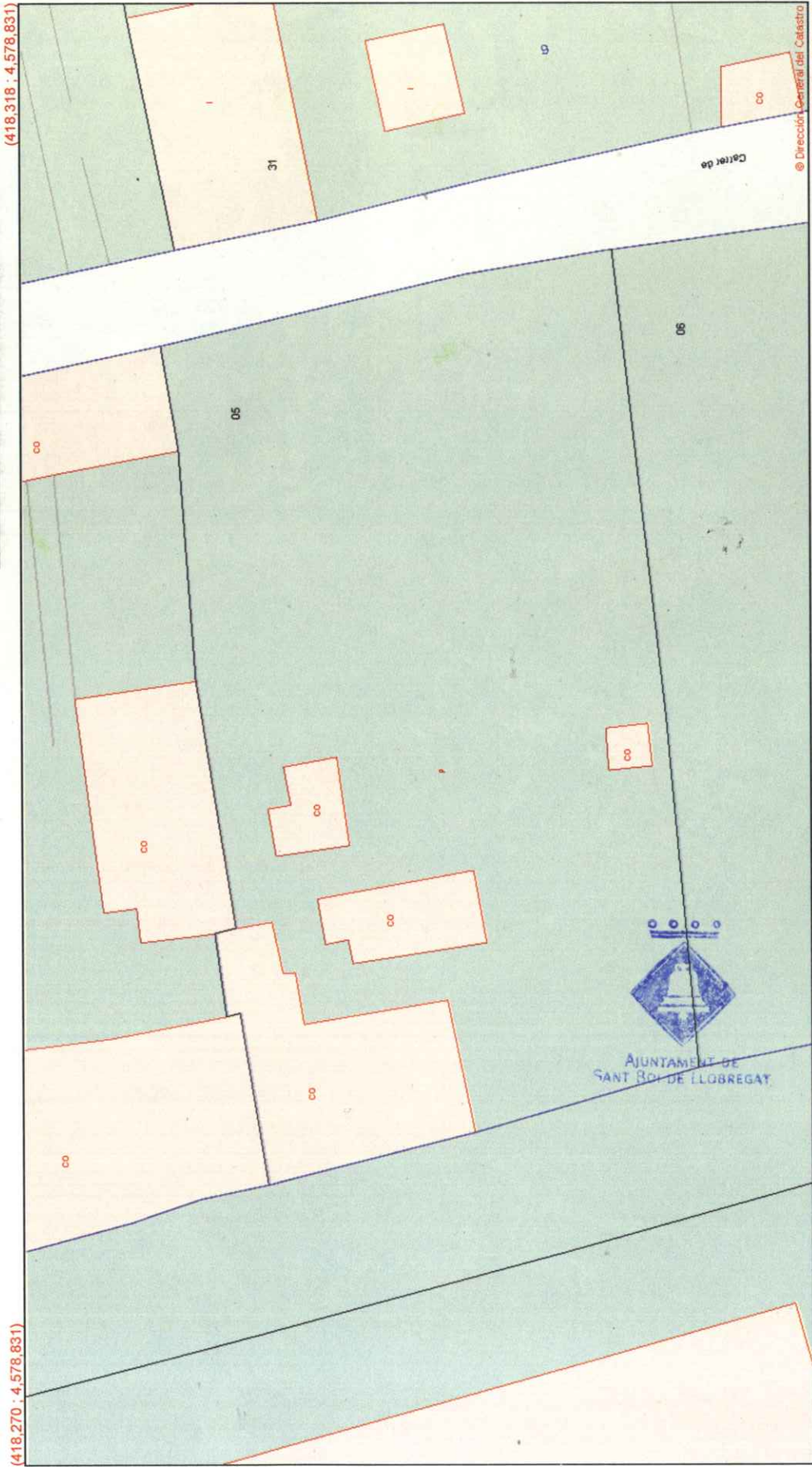


Oficina Virtual del Catastro

CARTOGRAFÍA CATASTRAL

Provincia de BARCELONA  
Municipio de SANT BOI DE LLOBREGAT  
Proyección: U.T.M. Huso: 31

ESCALA 1:200



(418,270 ; 4,578,831)

(418,318 ; 4,578,831)

(418,270 ; 4,578,805)

(418,318 ; 4,578,805)

AJUNTAMENT DE SANT BOI DE LLOBREGAT

Coordenadas del centro: X = 418,294 Y = 4,578,818

Este documento no es una certificación catastral

© Dirección General del Catastro 05/03/08



## ACREDITACIÓ DE LEGALITAT D'EDIFICI

EMPLAÇAMENT: **CAMÍ DEL LLOR ( FINCA 14 )  
08830 SANT BOI DE LLOBREGAT**

Maria José González Pérez, arquitecta tècnica, del departament de Llicències d'Obres i Activitats de l'Ajuntament de Sant Boi de Llobregat,

FAIG CONSTAR:

- 1-L'edifici existeix a l'emplaçament de referència i s'identifica gràficament al plànol que s'adjunta.
- 2- De la documentació obrant en aquest Ajuntament se'n desprèn que la finca apareix en la fotografia del vol aeri de la Ciutat del any 1980, conforme a l'ordenació urbanística aplicable en el moment de la seva concessió, i en base a les següents característiques:

**Edificació aïllada destinada a habitatge de planta baixa i planta pis i magatzems.**

**La seva superfície construïda aproximada es :**

<b>Planta baixa</b>	<b>93,60m<sup>2</sup></b>
<b>Planta pis</b>	<b>93,60m<sup>2</sup></b>
<b>Magatzems</b>	<b>9,40m<sup>2</sup></b>
<b>Total</b>	<b>196,60m<sup>2</sup></b>

En conseqüència, i a l'empar d'allò previst a l'apartat 1 de la Disposició Transitòria 5a. del Reial Decret Legislatiu 1/1992 de 26 de juny, aquesta edificació detallada s'entén incorporada al patrimoni del seu titular.

I, perquè així consti, signa el present document, a Sant Boi de Llobregat, 28 de març de 2008.

l'arquitecta tècnica municipal

Maria Jose González Pérez





MINISTERIO DE ECONOMÍA Y HACIENDA



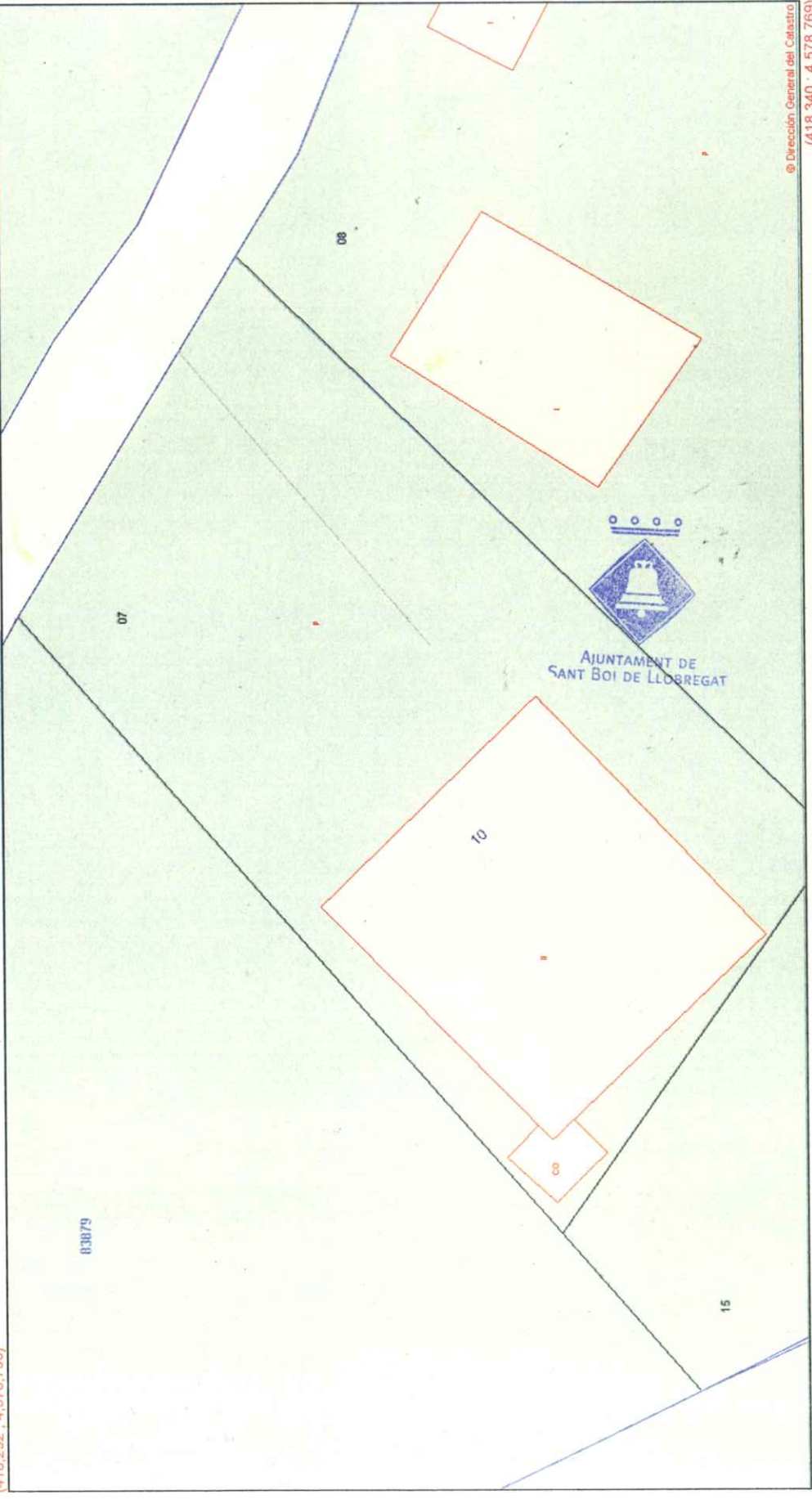
# Oficina Virtual del Catastro CARTOGRAFÍA CATASTRAL

Provincia de BARCELONA  
Municipio de SANT BOI DE LLOBREGAT  
Proyección: U.T.M. Huso: 31

ESCALA 1:200



(418,292 ; 4,578,795) (418,340 ; 4,578,795)



(418,292 ; 4,578,795) (418,340 ; 4,578,769)

Este documento no es una certificación catastral

© Dirección General del Catastro 05/03/08



## ACREDITACIÓ DE LEGALITAT D'EDIFICI

EMPLAÇAMENT: **CAMÍ DEL LLOR ( FINCA 16 )**  
**08830 SANT BOI DE LLOBREGAT**

Maria José González Pérez, arquitecta tècnica, del departament de Llicències d'Obres i Activitats de l'Ajuntament de Sant Boi de Llobregat,

FAIG CONSTAR:

- 1-L'edifici existeix a l'emplaçament de referència i s'identifica gràficament al plànol que s'adjunta.
- 2- De la documentació obrant en aquest Ajuntament se'n desprèn que la finca apareix en la fotografia del vol aeri de la Ciutat del any 1980, conforme a l'ordenació urbanística aplicable en el moment de la seva concessió, i en base a les següents característiques:

**Edificació aïllada destinada a habitatge de planta baixa i magatzems**  
**La seva superfície construïda aproximada es :**

<b>Planta baixa</b>	<b>44,0m2</b>
<b>Magatzems</b>	<b>44,90m2</b>
<b>Total</b>	<b>93,10m2</b>

En conseqüència, i a l'empar d'allò previst a l'apartat 1 de la Disposició Transitòria 5a. del Reial Decret Legislatiu 1/1992 de 26 de juny, aquesta edificació detallada ,s'entén incorporada al patrimoni del seu titular.

I, perquè així consti, signa el present document, a Sant Boi de Llobregat, 28 de març de 2008.

l'arquitecta tècnica municipal

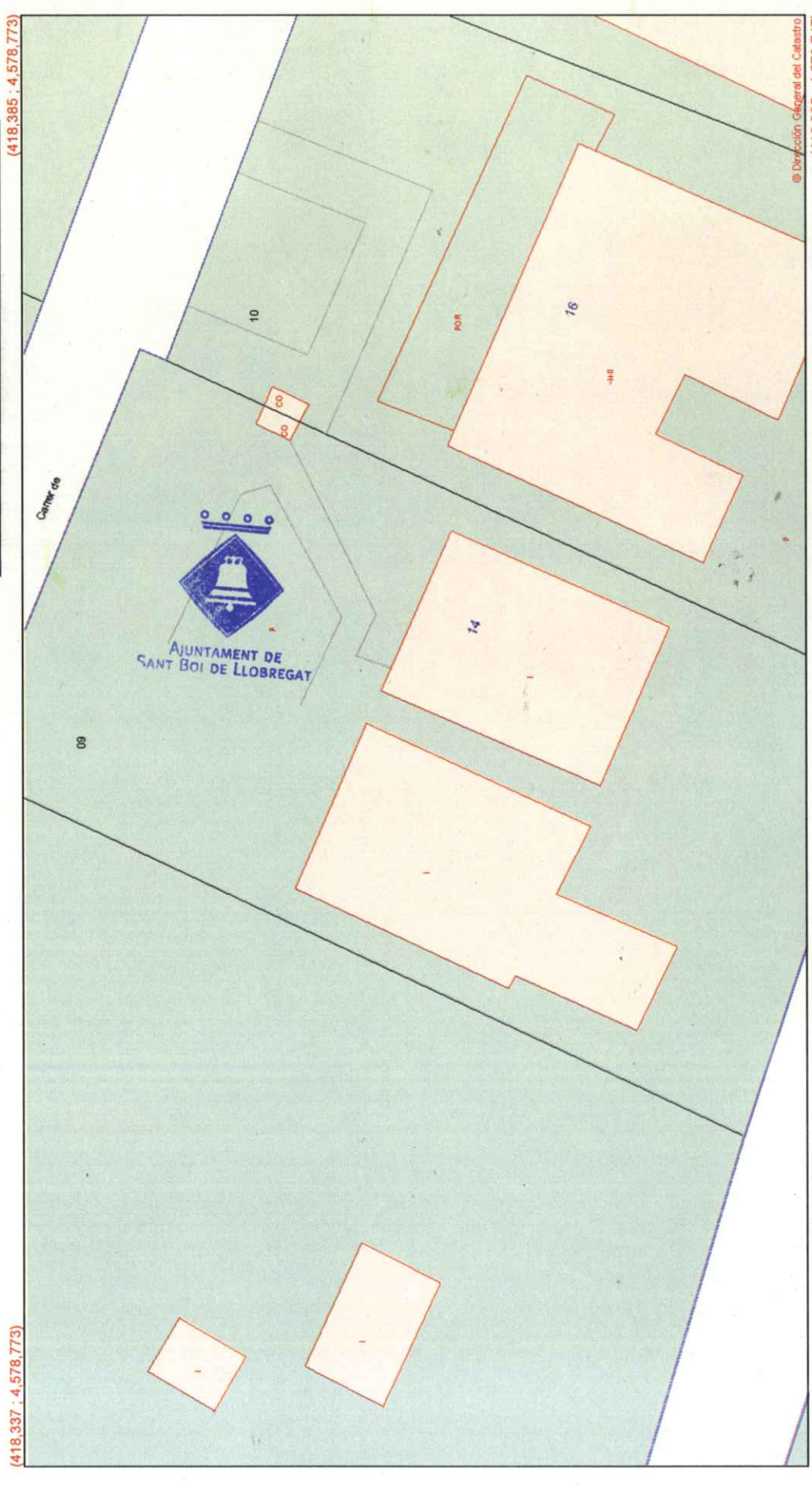
Maria José González Pérez





**Oficina Virtual del Catastro**  
**CARTOGRAFÍA CATASTRAL**

Provincia de **BARCELONA**  
 Municipio de **SANT BOI DE LLOBREGAT**  
 Proyección: U.T.M. Huso: 31  
 ESCALA 1:200



(418,337 ; 4,578,773)

(418,385 ; 4,578,773)

(418,337 ; 4,578,747)

© Dirección General del Catastro  
 (418,385 ; 4,578,747)

Este documento no es una certificación catastral

© Dirección General del Catastro 05/03/08

Coordenadas del centro: X = 418,361 Y = 4,578,760



## ACREDITACIÓ DE LEGALITAT D'EDIFICI

EMPLAÇAMENT:

**CAMÍ DEL LLOR ( FINCA 17 )  
08830 SANT BOI DE LLOBREGAT**

Maria José González Pérez, arquitecta tècnica, del departament de Llicències d'Obres i Activitats de l'Ajuntament de Sant Boi de Llobregat,

FAIG CONSTAR:

- 1-L'edifici existeix a l'emplaçament de referència i s'identifica gràficament al plànol que s'adjunta.
- 2- De la documentació obrant en aquest Ajuntament se'n desprèn que la finca apareix en la fotografia del vol aeri de la Ciutat del any 1980, conforme a l'ordenació urbanística aplicable en el moment de la seva concessió, i en base a les següents característiques:

**Edificació aïllada destinada a habitatge de planta baixa i planta pis i magatzem .  
La seva superfície construïda aproximada es :**

<b>Planta baixa</b>	<b>103,70m<sup>2</sup></b>
<b>Planta pis</b>	<b>96,90m<sup>2</sup></b>
<b>Magatzem</b>	<b>15,40m<sup>2</sup></b>
<b>Total</b>	<b>200,60m<sup>2</sup></b>

En conseqüència, i a l'empar d'allò previst a l'apartat 1 de la Disposició Transitòria 5a. del Reial Decret Legislatiu 1/1992 de 26 de juny, aquesta edificació detallada s'entén incorporada al patrimoni del seu titular.

I, perquè així consti, signa el present document, a Sant Boi de Llobregat, 28 de març de 2008.

l'arquitecta tècnica municipal

Maria José González Pérez

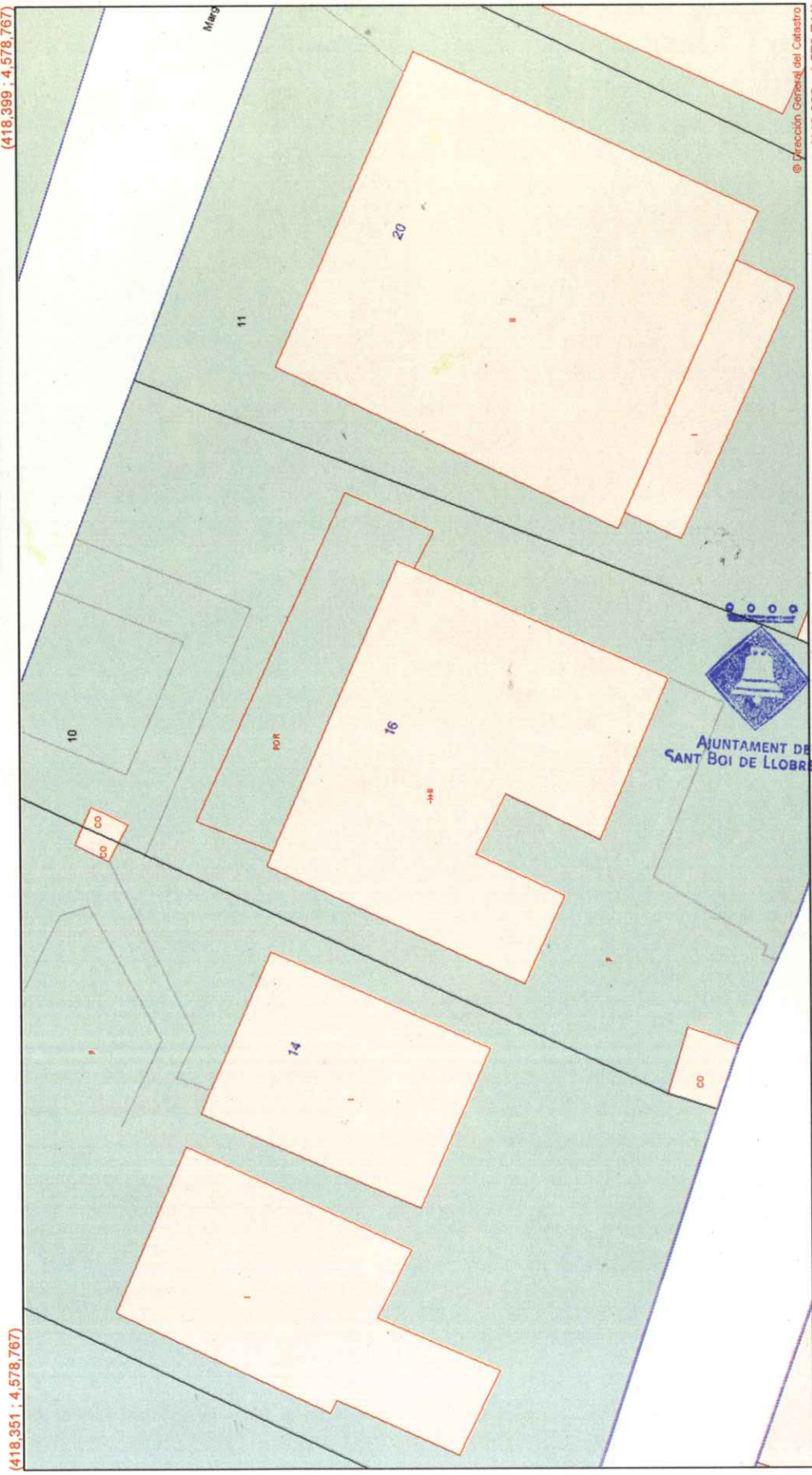




Oficina Virtual del Catastro  
CARTOGRAFÍA CATASTRAL

Provincia de BARCELONA  
Municipio de SANT BOI DE LLOBREGAT  
Proyección: U.T.M. Huso: 31

ESCALA 1:200



(418,351 ; 4,578,767)

(418,399 ; 4,578,767)

(418,351 ; 4,578,741)

(418,399 ; 4,578,741)

Coordenadas del centro: X = 418,375 Y = 4,578,754

Este documento no es una certificación catastral

© Dirección General del Catastro 05/03/08





AJUNTAMENT DE  
SANT BOI DE LLOBREGAT

## ACREDITACIÓ DE LEGALITAT D'EDIFICI

EMPLAÇAMENT:

**CAMÍ DEL LLOR ( FINCA 18 )  
08830 SANT BOI DE LLOBREGAT**

Maria José González Pérez, arquitecta tècnica, del departament de Llicències d'Obres i Activitats de l'Ajuntament de Sant Boi de Llobregat,

FAIG CONSTAR:

- 1-L'edifici existeix a l'emplaçament de referència i s'identifica gràficament al plànol que s'adjunta.
- 2-De la documentació obrant en aquest Ajuntament se'n desprèn que la finca apareix en la fotografia del vol aeri de la Ciutat del any 1980, conforme a l'ordenació urbanística aplicable en el moment de la seva concessió, i en base a les següents característiques:

**Edificació aïllada destinada a habitatge de  
planta baixa i planta pis .  
La seva superfície construïda aproximada es :**

<b>Planta baixa</b>	<b>132,10m<sup>2</sup></b>
<b>Planta pis</b>	<b>132,10m<sup>2</sup></b>
<b>Total</b>	<b>264,20m<sup>2</sup></b>

En conseqüència, i a l'empar d'allò previst a l'apartat 1 de la Disposició Transitòria 5a. del Reial Decret Legislatiu 1/1992 de 26 de juny, aquesta edificació detallada ,s'entén incorporada al patrimoni del seu titular.

I, perquè així consti, signa el present document, a Sant Boi de Llobregat, 28 de març de 2008.

l'arquitecta tècnica municipal

Maria José González Pérez



AJUNTAMENT DE  
SANT BOI DE LLOBREGAT

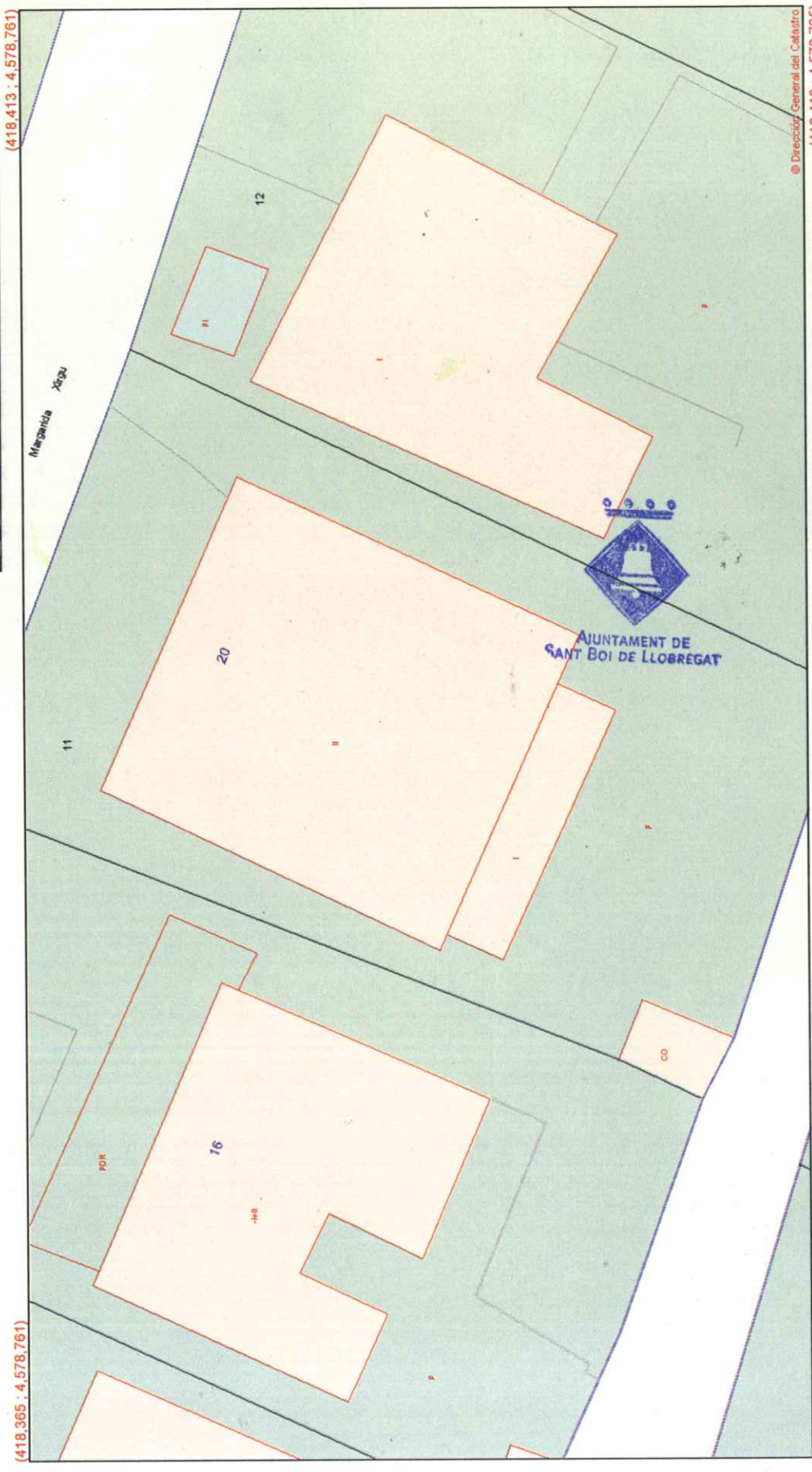


MINISTERIO DE ECONOMÍA Y HACIENDA

# Oficina Virtual del Catastro CARTOGRAFÍA CATASTRAL

Provincia de BARCELONA  
Municipio de SANT BOI DE LLOBREGAT  
Proyección: U.T.M. Huso: 31

ESCALA 1:200



(418,365 ; 4,578,761)

(418,413 ; 4,578,761)

(418,365 ; 4,578,735)

© Dirección General del Catastro  
(418,413 ; 4,578,735)

Coordenadas del centro: X = 418,389 Y = 4,578,748

Este documento no es una certificación catastral

© Dirección General del Catastro 05/03/08

## ACREDITACIÓ DE LEGALITAT D'EDIFICI

EMPLAÇAMENT: **CAMÍ DEL LLOR ( FINCA 19 )**  
**08830 SANT BOI DE LLOBREGAT**

Maria José González Pérez, arquitecta tècnica, del departament de Llicències d'Obres i Activitats de l'Ajuntament de Sant Boi de Llobregat,

FAIG CONSTAR:

- 1-L'edifici existeix a l'emplaçament de referència i s'identifica gràficament al plànol que s'adjunta.
- 2- De la documentació obrant en aquest Ajuntament se'n desprèn que la finca apareix en la fotografia del vol aeri de la Ciutat del any 1980, conforme a l'ordenació urbanística aplicable en el moment de la seva concessió, i en base a les següents característiques:

**Edificació aïllada destinada a habitatge de planta baixa i garatge .**  
**La seva superfície construïda aproximada es :**

<b>Planta baixa</b>	<b>93,50m<sup>2</sup></b>
<b>Garatge</b>	<b>28,00m<sup>2</sup></b>
<b>Total</b>	<b>121,50m<sup>2</sup></b>

En conseqüència, i a l'empar d'allò previst a l'apartat 1 de la Disposició Transitòria 5a. del Reial Decret Legislatiu 1/1992 de 26 de juny, aquesta edificació detallada ,s'entén incorporada al patrimoni del seu titular.

I, perquè així consti, signa el present document, a Sant Boi de Llobregat, 28 de març de 2008 .

l'arquitecta tècnica municipal.

  
Maria José González Pérez

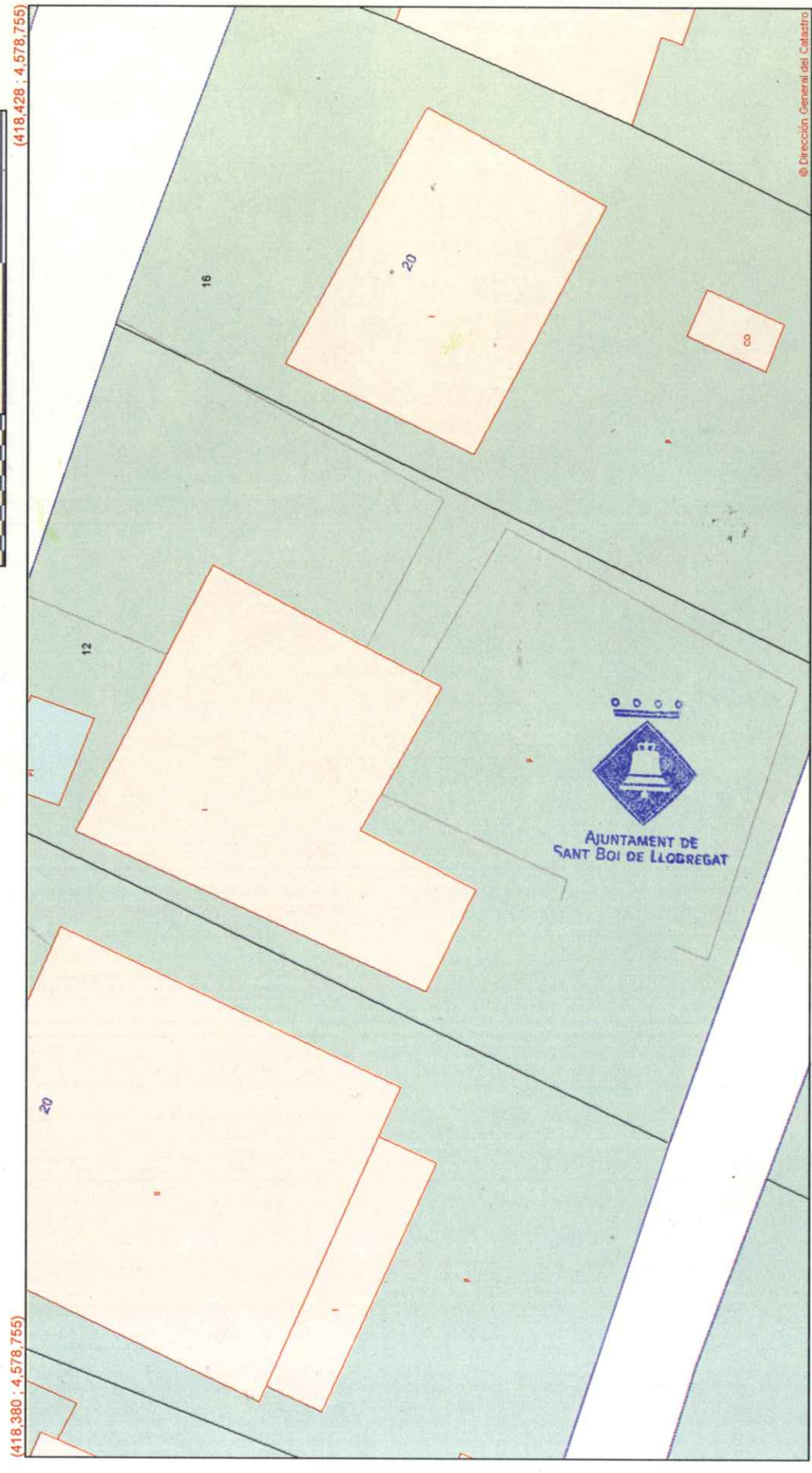




**Oficina Virtual del Catastro**  
**CARTOGRAFÍA CATASTRAL**

Provincia de BARCELONA  
Municipio de SANT BOI DE LLOBREGAT  
Proyección: U.T.M. Huso: 31

ESCALA 1:200



(418,380 ; 4,578,755)

(418,428 ; 4,578,755)

(418,380 ; 4,578,729)

© Dirección General del Catastro  
(418,428 ; 4,578,729)

Este documento no es una certificación catastral

© Dirección General del Catastro 05/03/08



## ACREDITACIÓ DE LEGALITAT D'EDIFICI

EMPLAÇAMENT: **CAMÍ DEL LLOR ( FINCA 20 )**  
**08830 SANT BOI DE LLOBREGAT**

Maria José González Pérez, arquitecta tècnica, del departament de Llicències d'Obres i Activitats de l'Ajuntament de Sant Boi de Llobregat,

FAIG CONSTAR:

- 1-L'edifici existeix a l'emplaçament de referència i s'identifica gràficament al plànol que s'adjunta.
- 2- De la documentació obrant en aquest Ajuntament se'n desprèn que la finca apareix en la fotografia del vol aeri de la Ciutat del any 1980, conforme a l'ordenació urbanística aplicable en el moment de la seva concessió, i en base a les següents característiques:

**Edificació aïllada destinada a habitatge de planta baixa i planta pis amb magatzem.**  
**La seva superfície construïda aproximada es :**

<b>Planta baixa</b>	<b>119,80m2</b>
<b>Planta pis</b>	<b>119,80m2</b>
<b>Magatzem</b>	<b>26,70m2</b>
<b>Total</b>	<b>239,60m2</b>

En conseqüència, i a l'empar d'allò previst a l'apartat 1 de la Disposició Transitòria 5a. del Reial Decret Legislatiu 1/1992 de 26 de juny, aquesta edificació detallada ,s'entén incorporada al patrimoni del seu titular.

I, perquè així consti, signa el present document, a Sant Boi de Llobregat, 28 de març de 2008 .

l'arquitecta tècnica municipal

  
Maria José González Pérez



MINISTERIO DE ECONOMÍA Y HACIENDA



Oficina Virtual del Catastro

CARTOGRAFÍA CATASTRAL

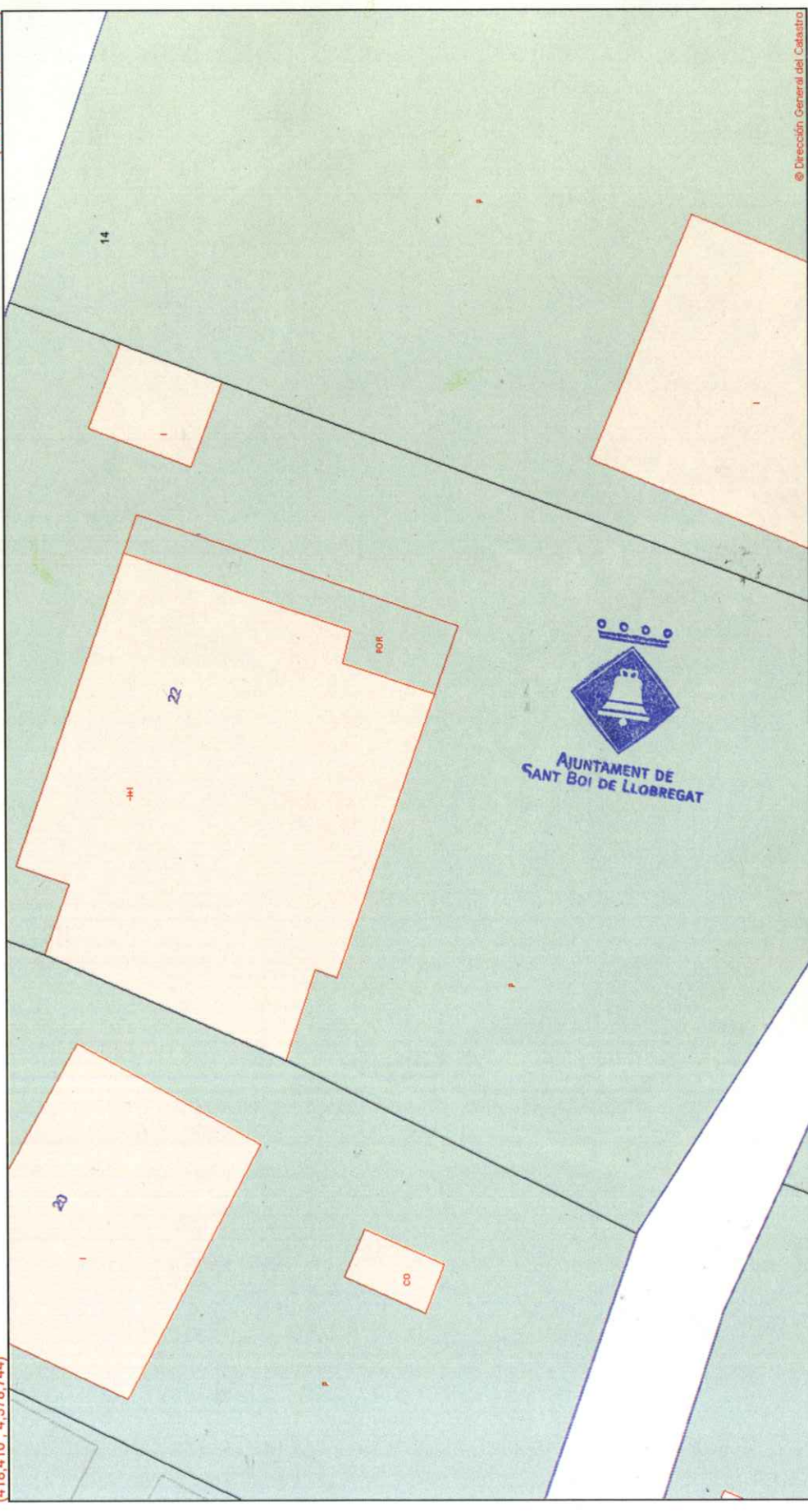
Provincia de BARCELONA  
Municipio de SANT BOI DE LLOBREGAT  
Proyección: U.T.M. Huso: 31

ESCALA 1:200



(418,458 ; 4,578,744)

(418,410 ; 4,578,744)



© Dirección General del Catastro (418,458 ; 4,578,718)

(418,410 ; 4,578,718)

Este documento no es una certificación catastral

© Dirección General del Catastro 05/03/08

Coordenadas del centro: X = 418,434 Y = 4,578,731



## ACREDITACIÓ DE LEGALITAT D'EDIFICI

EMPLAÇAMENT:

**CAMÍ DEL LLOR ( FINCA 21 )  
08830 SANT BOI DE LLOBREGAT**

Maria José González Pérez, arquitecta tècnica, del departament de Llicències d'Obres i Activitats de l'Ajuntament de Sant Boi de Llobregat,

FAIG CONSTAR:

- 1-L'edifici existeix a l'emplaçament de referència i s'identifica gràficament al plànol que s'adjunta.
- 2- De la documentació obrant en aquest Ajuntament se'n desprèn que la finca apareix en el Plànol d'Amillament de la Ciutat del any 1976, conforme a l'ordenació urbanística aplicable en el moment de la seva concessió, i en base a les següents característiques:

**Edificació aïllada destinada a habitatge de planta baixa i magatzem .  
La seva superfície construïda aproximada es :**

<b>Planta baixa</b>	<b>91,60m2</b>
<b>Magatzem</b>	<b>6,20m2</b>
<b>Total</b>	<b>97,80m2</b>

En conseqüència, i a l'empar d'allò previst a l'apartat 1 de la Disposició Transitòria 5a. del Reial Decret Legislatiu 1/1992 de 26 de juny, aquesta edificació detallada ,s'entén incorporada al patrimoni del seu titular.

I, perquè així consti, signa el present document, a Sant Boi de Llobregat, 28 de març de 2008 .

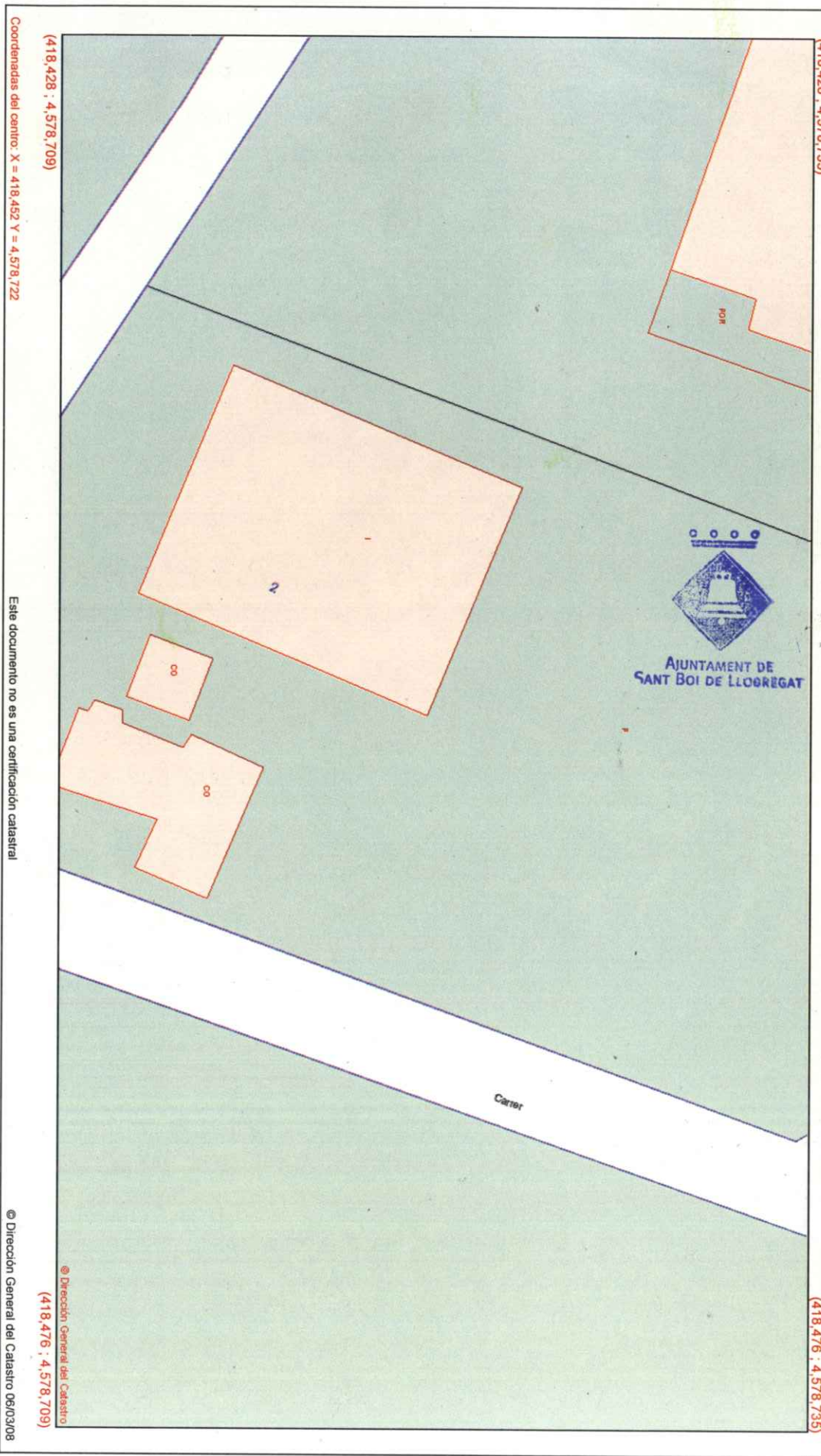
l'arquitecta tècnica municipal

  
Maria José González Pérez



**Oficina Virtual del Catastro**  
**CARTOGRAFÍA CATASTRAL**

Provincia de BARCELONA  
Municipio de SANT BOI DE LLOBREGAT  
Proyección: U.T.M. Huso: 31



Coordenadas del centro: X = 418,452 Y = 4,578,722

Este documento no es una certificación catastral

© Dirección General del Catastro 06/03/08

(418,428 ; 4,578,709)

© Dirección General del Catastro  
(418,476 ; 4,578,709)





## ACREDITACIÓ DE LEGALITAT D'EDIFICI

EMPLAÇAMENT: **CAMÍ DEL LLOR ( FINCA 22 )  
08830 SANT BOI DE LLOBREGAT**

Maria José González Pérez, arquitecta tècnica, del departament de Llicències d'Obres i Activitats de l'Ajuntament de Sant Boi de Llobregat,

FAIG CONSTAR:

- 1-L'edifici existeix a l'emplaçament de referència i s'identifica gràficament al plànol que s'adjunta.
- 2- De la documentació obrant en aquest Ajuntament se'n desprèn que la finca apareix en la fotografia del vol aeri de la Ciutat del any 1980, conforme a l'ordenació urbanística aplicable en el moment de la seva concessió, i en base a les següents característiques:

**Edificació aïllada destinada a magatzem.  
La seva superfície construïda aproximada es :**

<b>Magatzem</b>	<b>4,00m2</b>
<b>Total</b>	<b>4,00m2</b>

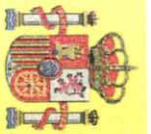
En conseqüència, i a l'empar d'allò previst a l'apartat 1 de la Disposició Transitòria 5a. del Reial Decret Legislatiu 1/1992 de 26 de juny, aquesta edificació detallada ,s'entén incorporada al patrimoni del seu titular.

I, perquè així consti, signa el present document, a Sant Boi de Llobregat, 28 de març de 2008.

l'arquitecta tècnica municipal

Maria José González Pérez





MINISTERIO DE ECONOMÍA Y HACIENDA



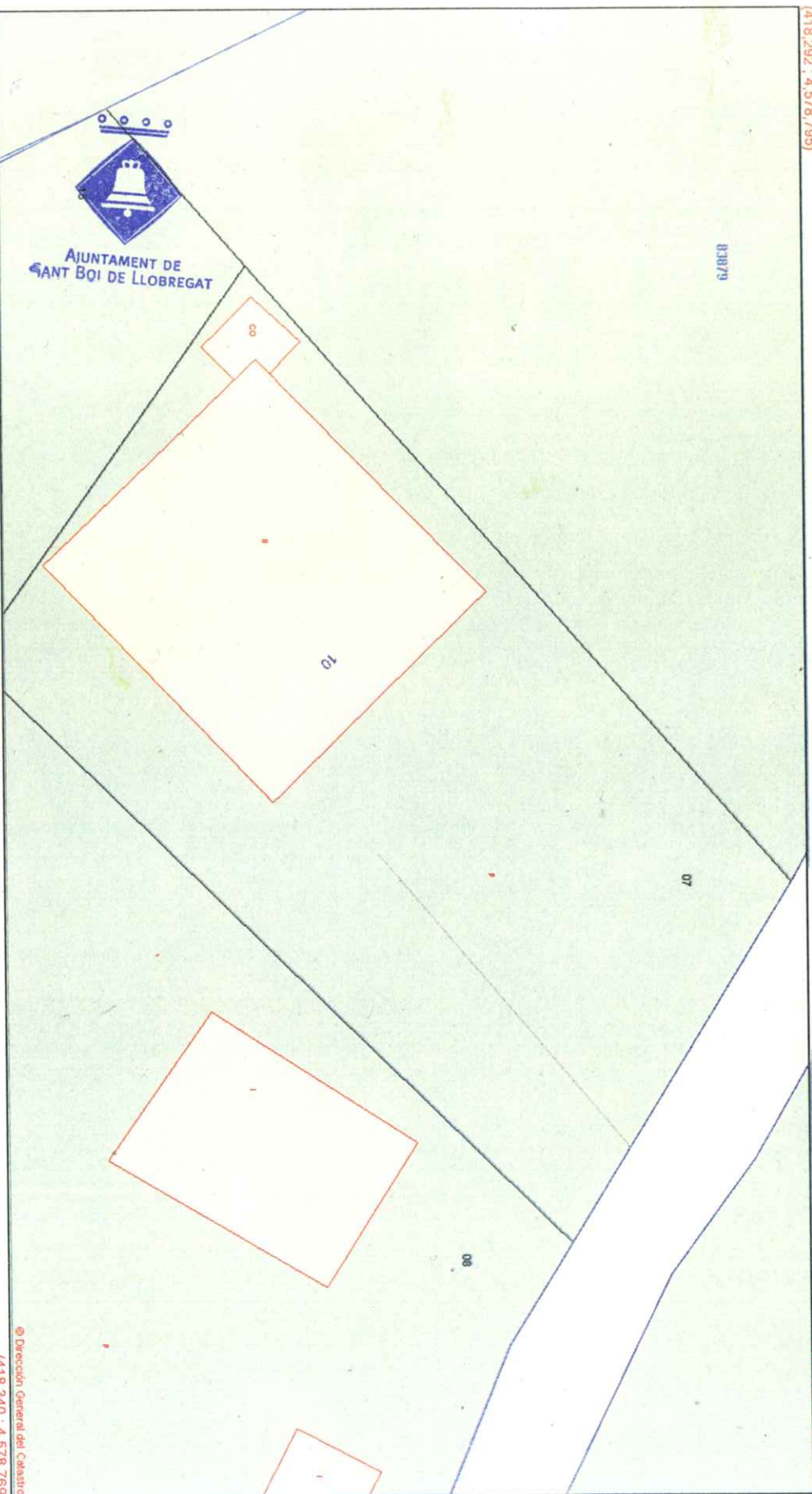
Oficina Virtual del Catastro  
CARTOGRAFÍA CATASTRAL

Provincia de BARCELONA  
Municipio de SANT BOI DE LLOBREGAT  
Proyección: U.T.M. Huso: 31  
ESCALA 1:200



(418,292 ; 4,578,769)

(418,340 ; 4,578,795)



Coordenadas del centro: X = 418,316 Y = 4,578,782

Este documento no es una certificación catastral

© Dirección General del Catastro 05/03/08

© Dirección General del Catastro  
(418,340 ; 4,578,769)



## ACREDITACIÓ DE LEGALITAT D'EDIFICI

EMPLAÇAMENT: **CAMÍ DEL LLOR ( FINCA 23 )  
08830 SANT BOI DE LLOBREGAT**

Maria José González Pérez, arquitecta tècnica, del departament de Llicències d'Obres i Activitats de l'Ajuntament de Sant Boi de Llobregat,

FAIG CONSTAR:

- 1-L'edifici existeix a l'emplaçament de referència i s'identifica gràficament al plànol que s'adjunta.
- 2- De la documentació obrant en aquest Ajuntament se'n desprèn que la finca apareix en la fotografia del vol aeri de la Ciutat del any 1980, conforme a l'ordenació urbanística aplicable en el moment de la seva concessió, i en base a les següents característiques:

**Edificació aïllada destinada a habitatge de planta baixa .  
La seva superfície construïda aproximada es :**

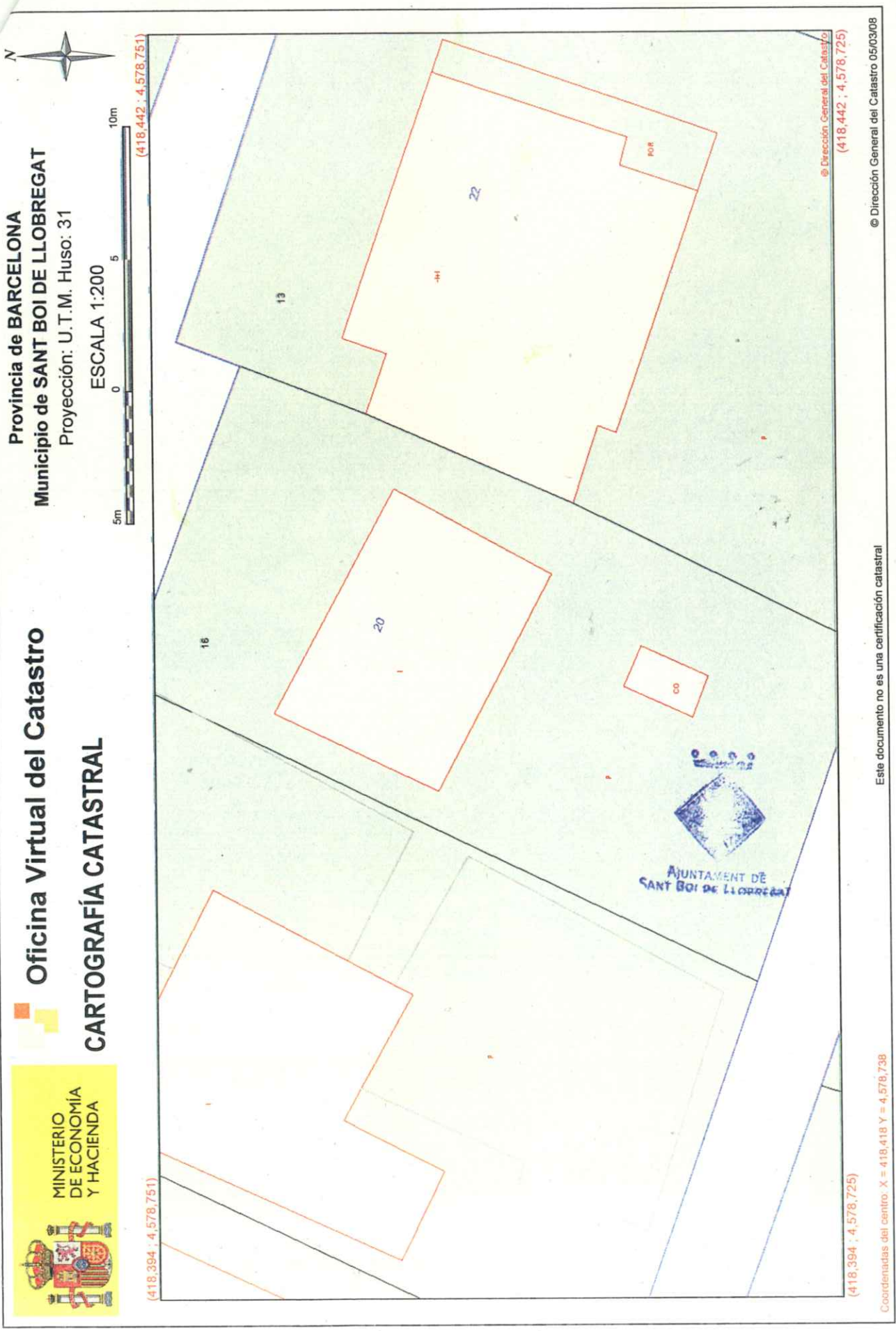
<b>Planta baixa</b>	<b>71,60m2</b>
<b>Total</b>	<b>71,60m2</b>

En conseqüència, i a l'empar d'allò previst a l'apartat 1 de la Disposició Transitòria 5a. del Reial Decret Legislatiu 1/1992 de 26 de juny, aquesta edificació detallada ,s'entén incorporada al patrimoni del seu titular.

I, perquè així consti, signa el present document, a Sant Boi de Llobregat, 28 de març de 2008.

l'arquitecta tècnica municipal

  
Maria José González Pérez





## ACREDITACIÓ DE LEGALITAT D'EDIFICI

EMPLAÇAMENT:

**CAMÍ DEL LLOR ( FINCA 24 )  
08830 SANT BOI DE LLOBREGAT**

Maria José González Pérez, arquitecta tècnica, del departament de Llicències d'Obres i Activitats de l'Ajuntament de Sant Boi de Llobregat,

FAIG CONSTAR:

- 1-L'edifici existeix a l'emplaçament de referència i s'identifica gràficament al plànol que s'adjunta.
- 2- De la documentació obrant en aquest Ajuntament se'n desprèn que la finca apareix en la fotografia del vol aeri de la Ciutat del any 1980, conforme a l'ordenació urbanística aplicable en el moment de la seva concessió, i en base a les següents característiques:

**Edificació aïllada de planta baixa destinada a habitatge.**

**La seva superfície construïda aproximada es :**

<b>Planta baixa</b>	<b>77,80m2</b>
<b>Total</b>	<b>77,80m2</b>

En conseqüència, i a l'empar d'allò previst a l'apartat 1 de la Disposició Transitòria 5a. del Reial Decret Legislatiu 1/1992 de 26 de juny, aquesta edificació detallada ,s'entén incorporada al patrimoni del seu titular.

I, perquè així consti, signa el present document, a Sant Boi de Llobregat, 28 de març de 2008.

l'arquitecta tècnica municipal

Maria José González Pérez  
AJUNTAMENT DE  
SANT BOI DE LLOBREGAT



MINISTERIO DE ECONOMÍA Y HACIENDA



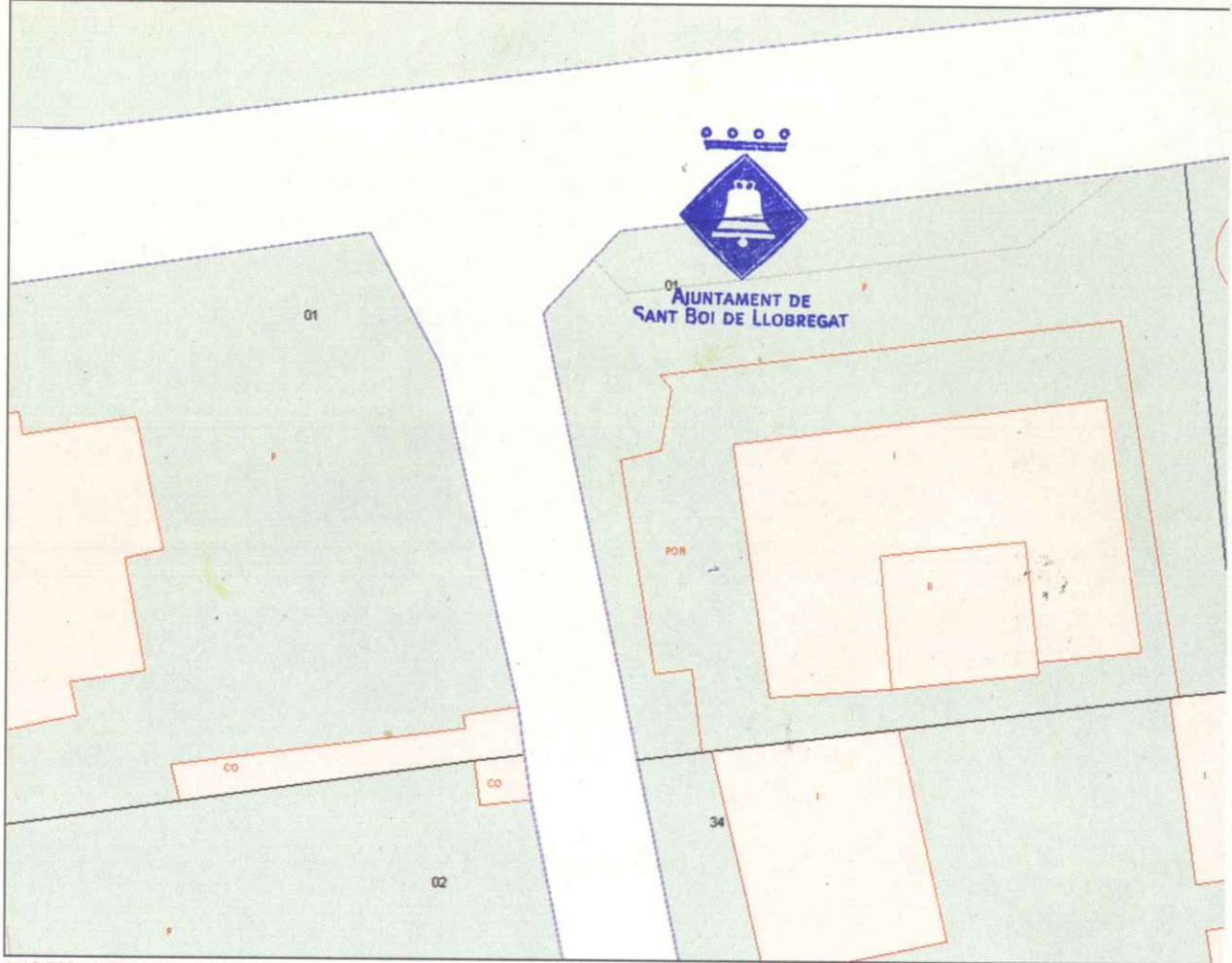
Oficina Virtual del Catastro

CARTOGRAFÍA CATASTRAL

Pr  
Municipic  
Pro



(418,283 ; 4,578,891)



(418,283 ; 4,578,865)

Coordenadas del centro: X = 418,307 Y = 4,578,878

Este documento no es una certificación catastral



## ACREDITACIÓ DE LEGALITAT D'EDIFICI

EMPLAÇAMENT:

**CAMÍ DEL LLOR ( FINCA 25 )  
08830 SANT BOI DE LLOBREGAT**

Maria José González Pérez, arquitecta tècnica, del departament de Llicències d'Obres i Activitats de l'Ajuntament de Sant Boi de Llobregat,

FAIG CONSTAR:

- 1-L'edifici existeix a l'emplaçament de referència i s'identifica gràficament al plànol que s'adjunta.
- 2- De la documentació obrant en aquest Ajuntament se'n desprèn que la finca apareix en la fotografia del vol aeri de la Ciutat del any 1980, conforme a l'ordenació urbanística aplicable en el moment de la seva concessió, i en base a les següents característiques:

**Edificació aïllada de planta baixa destinada a  
Garatge**

**La seva superfície construïda aproximada es :**

<b>Planta baixa</b>	<b>43,40m<sup>2</sup></b>
<b>Total</b>	<b>43,40m<sup>2</sup></b>

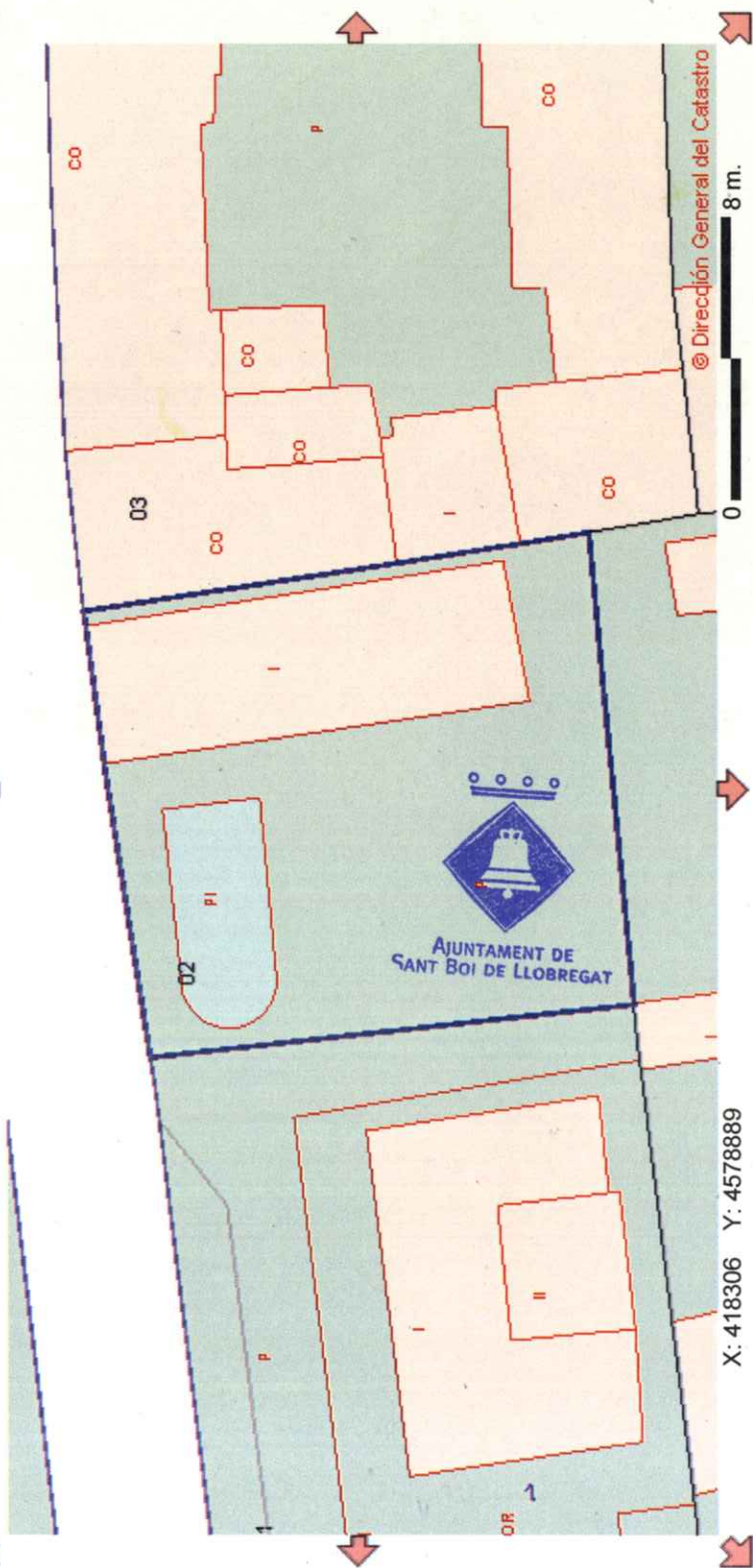
En conseqüència, i a l'empar d'allò previst a l'apartat 1 de la Disposició Transitòria 5a. del Reial Decret Legislatiu 1/1992 de 26 de juny, aquesta edificació detallada s'entén incorporada al patrimoni del seu titular.

I, perquè així consti, signa el present document, a Sant Boi de Llobregat, 28 de març de 2008 .

l'arquitecta tècnica municipal

  
Maria José González Pérez

Provincia: BARCELONA Municipio: SANT BOI DE LLOBREGAT [Volver](#)







## ACREDITACIÓ DE LEGALITAT D'EDIFICI

EMPLAÇAMENT:

**CAMÍ DEL LLOR ( FINCA 26 )  
08830 SANT BOI DE LLOBREGAT**

Maria José González Pérez, arquitecta tècnica, del departament de Llicències d'Obres i Activitats de l'Ajuntament de Sant Boi de Llobregat,

FAIG CONSTAR:

- 1-L'edifici existeix a l'emplaçament de referència i s'identifica gràficament al plànol que s'adjunta.
- 2- De la documentació obrant en aquest Ajuntament se'n desprèn que la finca apareix en la fotografia del vol aeri de la Ciutat del any 1980, conforme a l'ordenació urbanística aplicable en el moment de la seva concessió, i en base a les següents característiques:

**Edificació aïllada de planta baixa destinada a magatzem.**

**La seva superfície construïda aproximada es :**

<b>Magatzem</b>	<b>82,70m2</b>
<b>Total</b>	<b>82,70m2</b>

En conseqüència, i a l'empar d'allò previst a l'apartat 1 de la Disposició Transitòria 5a. del Reial Decret Legislatiu 1/1992 de 26 de juny, aquesta edificació detallada s'entén incorporada al patrimoni del seu titular.

I, perquè així consti, signa el present document, a Sant Boi de Llobregat, 28 de març de 2008.

l'arquitecta tècnica municipal

Maria José González Pérez

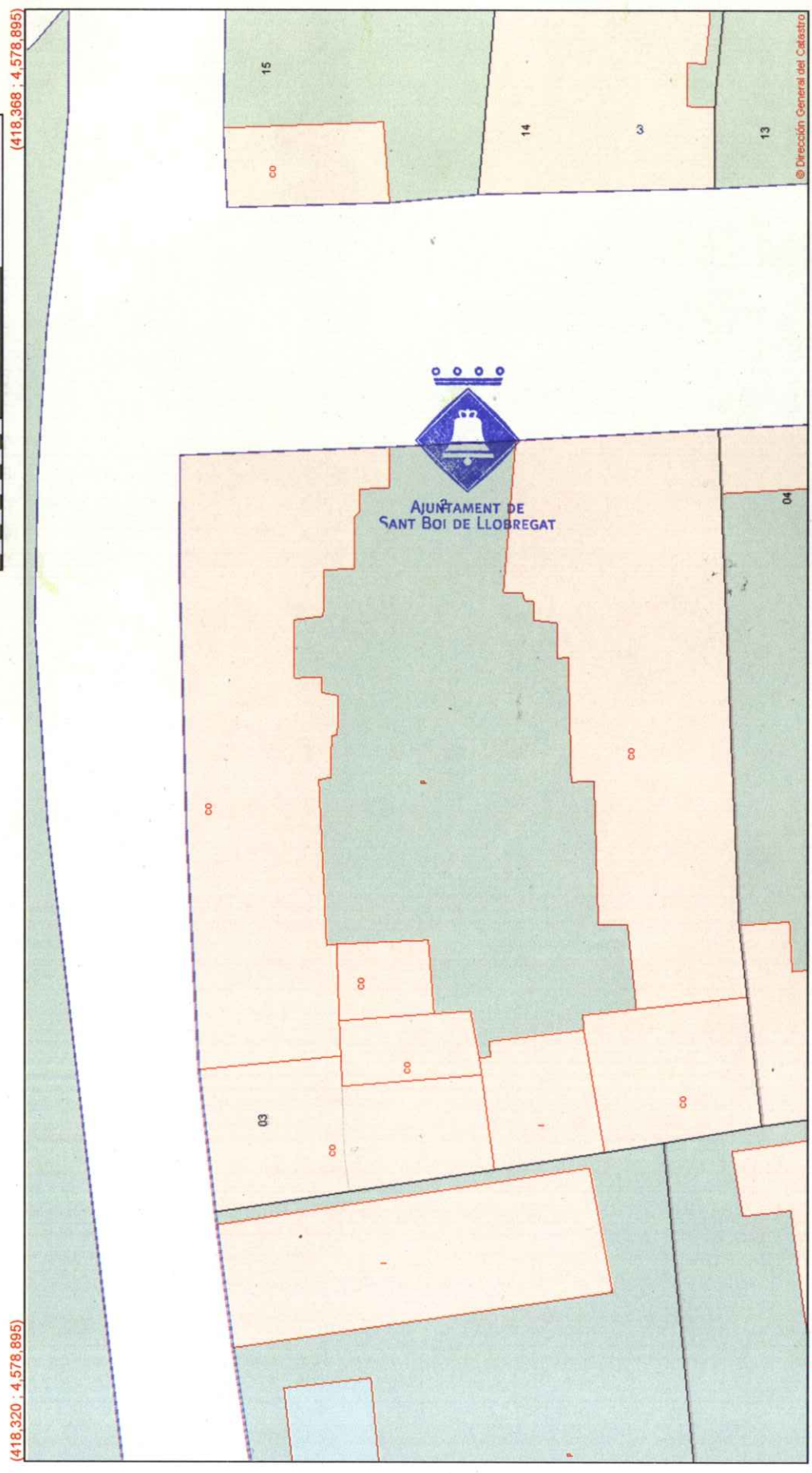




Oficina Virtual del Catastro  
CARTOGRAFÍA CATASTRAL

Provincia de BARCELONA  
Municipio de SANT BOI DE LLOBREGAT  
Proyección: U.T.M. Huso: 31

ESCALA 1:200



(418,320 ; 4,578,895)

(418,320 ; 4,578,869)

Coordenadas del centro: X = 418,344 Y = 4,578,882

Este documento no es una certificación catastral

© Dirección General del Catastro 06/03/08



## ACREDITACIÓ DE LEGALITAT D'EDIFICI

EMPLAÇAMENT:

**CAMÍ DEL LLOR ( FINCA 27 )  
08830 SANT BOI DE LLOBREGAT**

Maria José González Pérez, arquitecta tècnica, del departament de Llicències d'Obres i Activitats de l'Ajuntament de Sant Boi de Llobregat,

FAIG CONSTAR:

1-L'edifici existeix a l'emplaçament de referència i s'identifica gràficament al plànol que s'adjunta.

2- De la documentació obrant en aquest Ajuntament se'n desprèn que la finca apareix en la fotografia del vol aeri de la Ciutat del any 1980, conforme a l'ordenació urbanística aplicable en el moment de la seva concessió, i en base a les següents característiques:

**Edificació aïllada de planta baixa destinada a habitatge i magatzems.**

**La seva superfície construïda aproximada es :**

<b>Planta baixa (Habitatge)</b>	<b>52,80m2</b>
<b>Magatzems</b>	<b>38,40m2</b>
<b>Total</b>	<b>91,20m2</b>

En conseqüència, i a l'empar d'allò previst a l'apartat 1 de la Disposició Transitòria 5a. del Reial Decret Legislatiu 1/1992 de 26 de juny, aquesta edificació detallada s'entén incorporada al patrimoni del seu titular.

I, perquè així consti, signa el present document, a Sant Boi de Llobregat, 28 de març de 2008 .

l'arquitecta tècnica municipal

Maria José González Pérez





MINISTERIO DE ECONOMÍA Y HACIENDA



Oficina Virtual del Catastro

CARTOGRAFÍA CATASTRAL

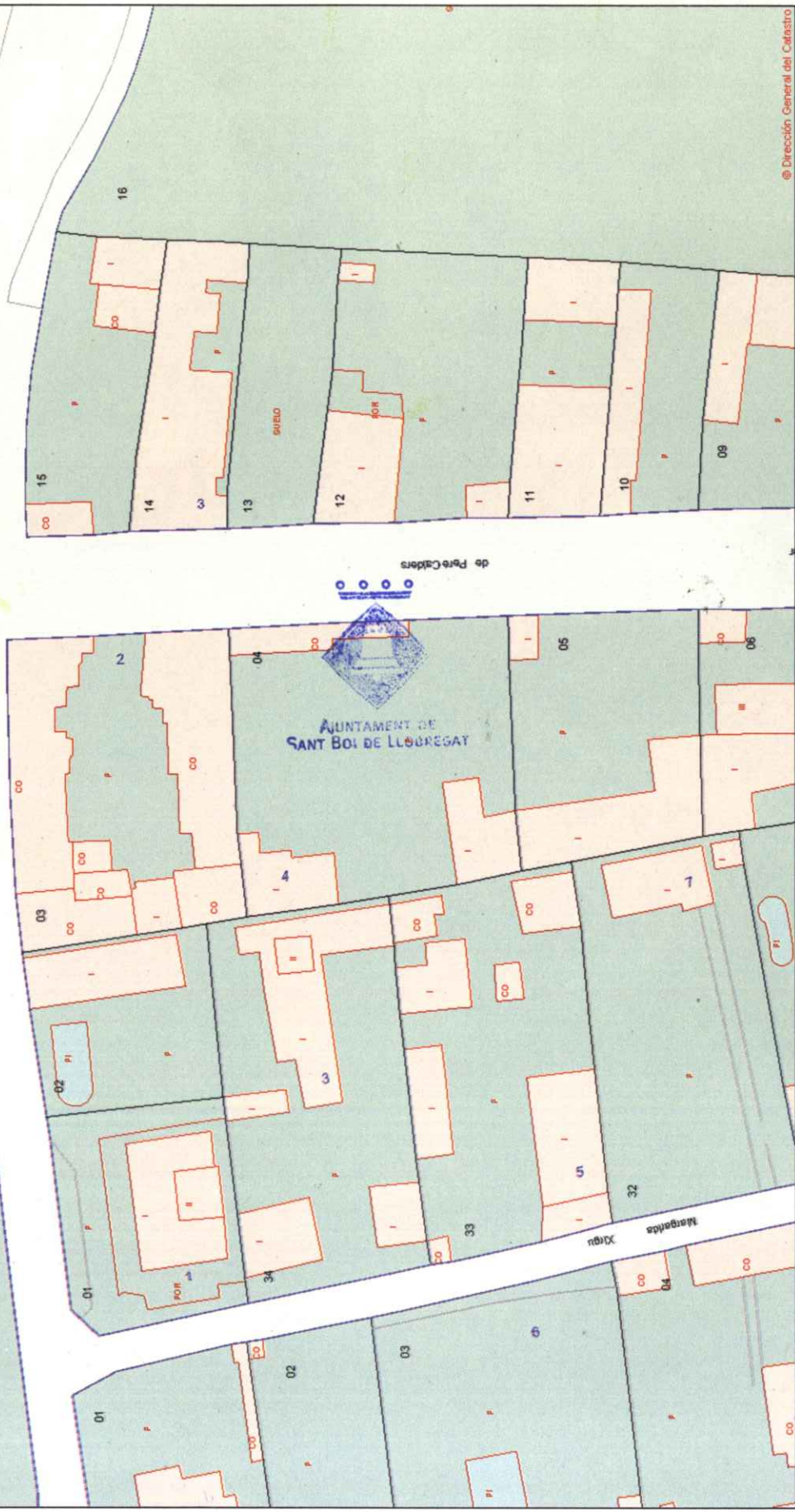
Provincia de BARCELONA  
Municipio de SANT BOI DE LLOBREGAT  
Proyección: U.T.M. Huso: 31

ESCALA 1:500



(418,404 ; 4,578,892)

(418,284 ; 4,578,892)



(418,404 ; 4,578,826)

(418,284 ; 4,578,826)

© Dirección General del Catastro 06/03/08

Este documento no es una certificación catastral

Coordenadas del centro: X = 418,344 Y = 4,578,869



## ACREDITACIÓ DE LEGALITAT D'EDIFICI

EMPLAÇAMENT: **CAMÍ DEL LLOR ( FINCA 28 )**  
**08830 SANT BOI DE LLOBREGAT**

Maria José González Pérez, arquitecta tècnica, del departament de Llicències d'Obres i Activitats de l'Ajuntament de Sant Boi de Llobregat,

FAIG CONSTAR:

- 1-L'edifici existeix a l'emplaçament de referència i s'identifica gràficament al plànol que s'adjunta.
- 2- De la documentació obrant en aquest Ajuntament se'n desprèn que la finca apareix en la fotografia del vol aeri de la Ciutat del any 1980, conforme a l'ordenació urbanística aplicable en el moment de la seva concessió, i en base a les següents característiques:

**Edificació aïllada de planta baixa destinada a habitatge i magatzems.**

**La seva superfície construïda aproximada es :**

<b>Planta baixa (Habitatge )</b>	<b>51,30m2</b>
<b>Magatzems</b>	<b>24,00m2</b>
<b>Total</b>	<b>75,30m2</b>

En conseqüència, i a l'empar d'allò previst a l'apartat 1 de la Disposició Transitòria 5a. del Reial Decret Legislatiu 1/1992 de 26 de juny, aquesta edificació detallada ,s'entén incorporada al patrimoni del seu titular.

I, perquè així consti, signa el present document, a Sant Boi de Llobregat, 28 de març de 2008 .

l'arquitecta tècnica municipal

Maria José González Pérez



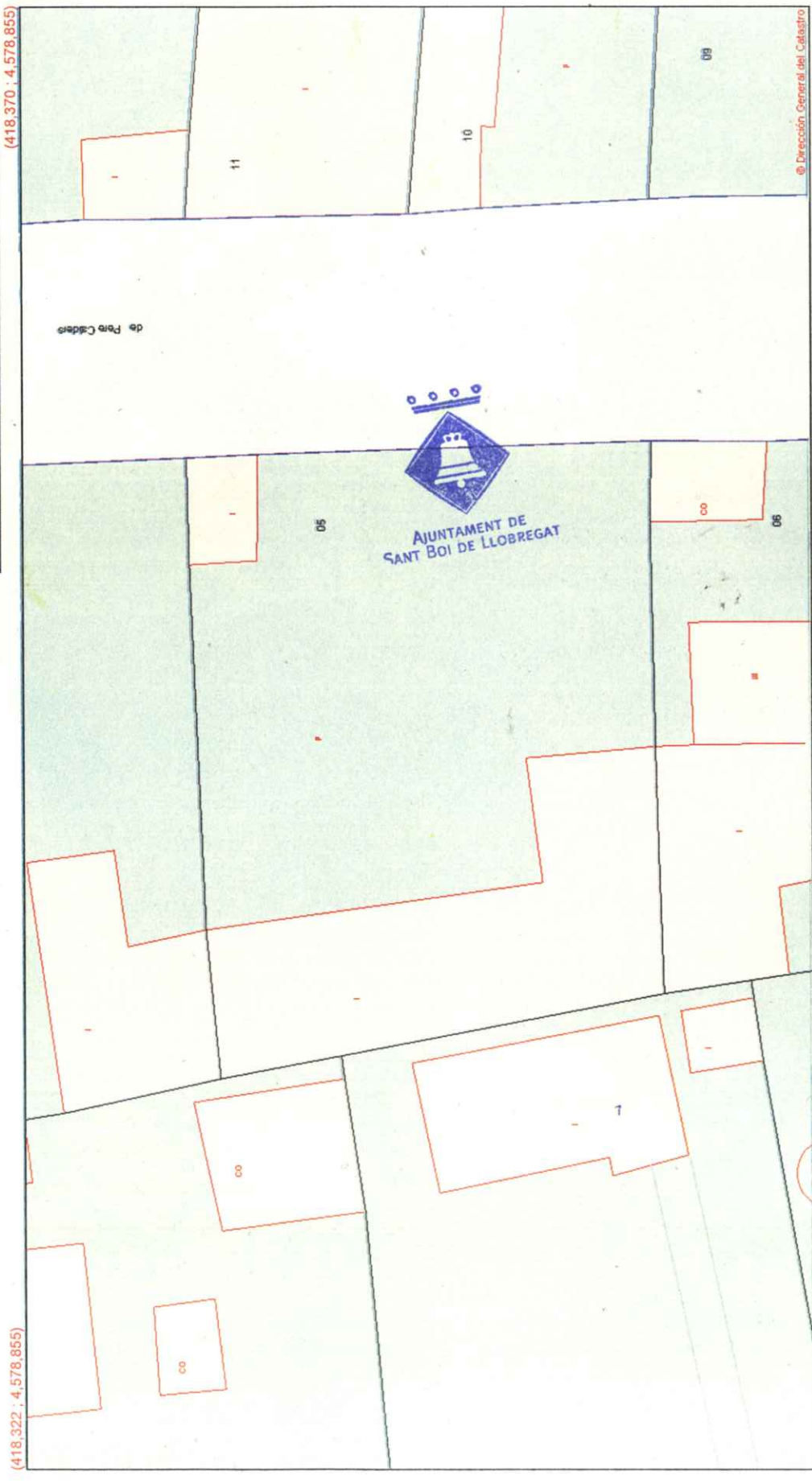
AJUNTAMENT DE  
SANT BOI DE LLOBREGAT



**Oficina Virtual del Catastro**  
**CARTOGRAFÍA CATASTRAL**

Provincia de BARCELONA  
 Municipio de SANT BOI DE LLOBREGAT  
 Proyección: U.T.M. Huso: 31

ESCALA 1:200



(418,322 ; 4,578,855) (418,370 ; 4,578,855)  
 © Dirección General del Catastro (418,370 ; 4,578,829)

Coordenadas del centro: X = 418,346 Y = 4,578,842

Este documento no es una certificación catastral

© Dirección General del Catastro 05/03/08



## ACREDITACIÓ DE LEGALITAT D'EDIFICI

EMPLAÇAMENT: **CAMÍ DEL LLOR ( FINCA 29 )  
08830 SANT BOI DE LLOBREGAT**

Maria José González Pérez, arquitecta tècnica, del departament de Llicències d'Obres i Activitats de l'Ajuntament de Sant Boi de Llobregat,

FAIG CONSTAR:

- 1-L'edifici existeix a l'emplaçament de referència i s'identifica gràficament al plànol que s'adjunta.
- 2- De la documentació obrant en aquest Ajuntament se'n desprèn que la finca apareix en la fotografia del vol aeri de la Ciutat del any 1980, conforme a l'ordenació urbanística aplicable en el moment de la seva concessió, i en base a les següents característiques:

**Edificació aïllada de planta baixa i planta golfes destinada habitatge i magatzem**

**La seva superfície construïda aproximada es :**

<b>Planta baixa</b>	<b>84,90m2</b>
<b>Planta golfes</b>	<b>32,20m2</b>
<b>Magatzem</b>	<b>5,30m2</b>
<b>Total</b>	<b>117,10m2</b>

En conseqüència, i a l'empar d'allò previst a l'apartat 1 de la Disposició Transitòria 5a. del Reial Decret Legislatiu 1/1992 de 26 de juny, aquesta edificació detallada ,s'entén incorporada al patrimoni del seu titular.

I, perquè així consti, signa el present document, a Sant Boi de Llobregat, 28 de març de 2008.

l'arquitecta tècnica municipal.

Maria José González Pérez

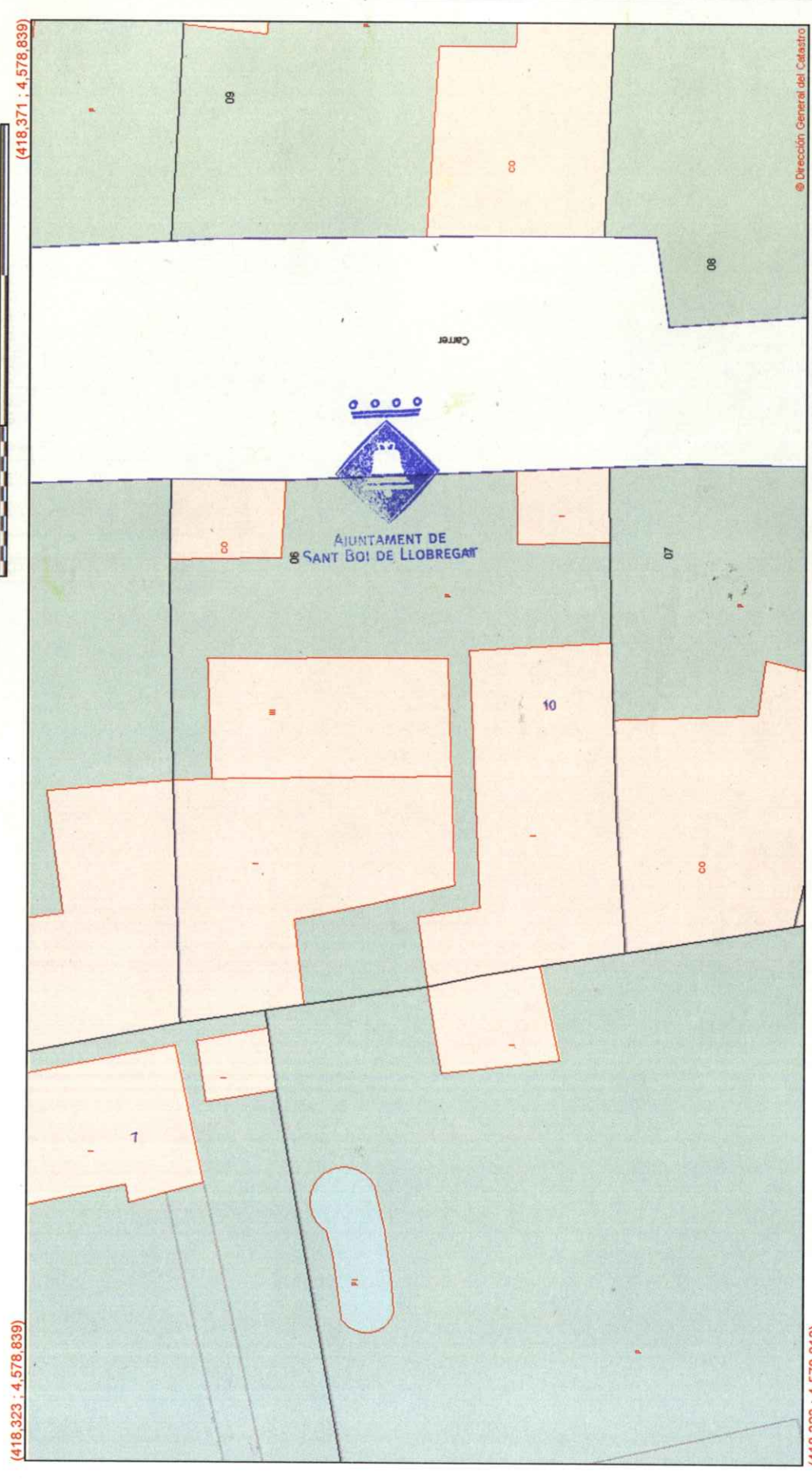




# Oficina Virtual del Catastro CARTOGRAFÍA CATASTRAL

Provincia de BARCELONA  
Municipio de SANT BOI DE LLOBREGAT  
Proyección: U.T.M. Huso: 31

ESCALA 1:200



(418,323 ; 4,578,839)

(418,323 ; 4,578,813)

Coordenadas del centro: X = 418,347 Y = 4,578,826

Este documento no es una certificación catastral

© Dirección General del Catastro 06/03/08





## ACREDITACIÓ DE LEGALITAT D'EDIFICI

EMPLAÇAMENT: **CAMÍ DEL LLOR ( FINCA 30 )  
08830 SANT BOI DE LLOBREGAT**

Maria José González Pérez, arquitecta tècnica, del departament de Llicències d'Obres i Activitats de l'Ajuntament de Sant Boi de Llobregat,

FAIG CONSTAR:

- 1-L'edifici existeix a l'emplaçament de referència i s'identifica gràficament al plànol que s'adjunta.
- 2- De la documentació obrant en aquest Ajuntament se'n desprèn que la finca apareix en la fotografia del vol aeri de la Ciutat del any 1980, conforme a l'ordenació urbanística aplicable en el moment de la seva concessió, i en base a les següents característiques:

**Edificació aïllada de planta baixa destinada a magatzem.**

**La seva superfície construïda aproximada es :**

<b>Planta baixa</b>	<b>12,80m2</b>
<b>Total</b>	<b>12,80m2</b>

En conseqüència, i a l'empar d'allò previst a l'apartat 1 de la Disposició Transitòria 5a. del Reial Decret Legislatiu 1/1992 de 26 de juny, aquesta edificació detallada s'entén incorporada al patrimoni del seu titular.

I, perquè així consti, signa el present document, a Sant Boi de Llobregat, 28 de març de 2008 .

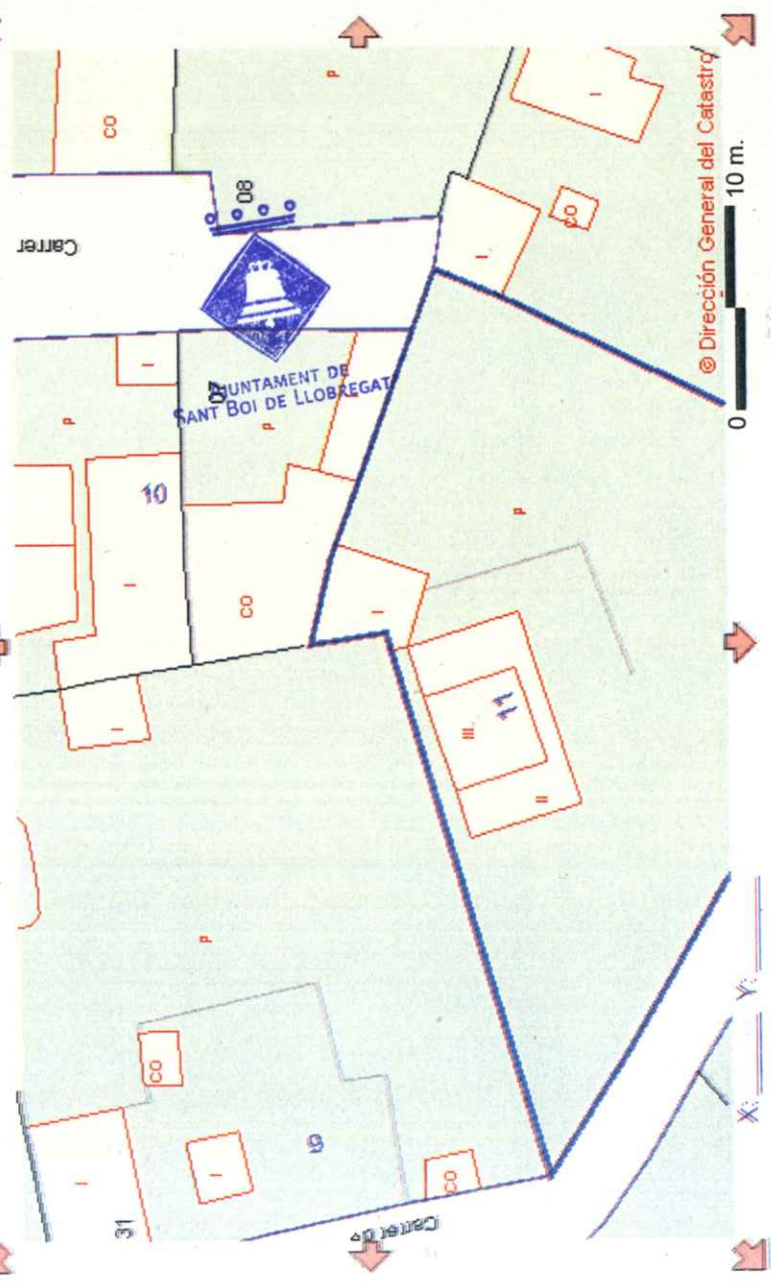
l'arquitecta tècnica municipal

Maria José González Pérez

  
AJUNTAMENT DE  
SANT BOI DE LLOBREGAT

Provincia: BARCELONA Municipio: SANT BOI DE LLOBREGAT Volver

SOLO cartografía catastral





## ACREDITACIÓ DE LEGALITAT D'EDIFICI

EMPLAÇAMENT:

**CAMÍ DEL LLOR ( FINCA 32 )  
08830 SANT BOI DE LLOBREGAT**

Maria José González Pérez, arquitecta tècnica, del departament de Llicències d'Obres i Activitats de l'Ajuntament de Sant Boi de Llobregat,

FAIG CONSTAR:

- 1-L'edifici existeix a l'emplaçament de referència i s'identifica gràficament al plànol que s'adjunta.
- 2- De la documentació obrant en aquest Ajuntament se'n desprèn que la finca apareix en la fotografia del vol aeri de la Ciutat del any 1980, conforme a l'ordenació urbanística aplicable en el moment de la seva concessió, i en base a les següents característiques:

**Edificació aïllada de planta baixa destinada a magatzem.**

**La seva superfície construïda aproximada es :**

<b>Trasters</b>	<b>22,10m2</b>
<b>Total</b>	<b>22,10m2</b>

En conseqüència, i a l'empar d'allò previst a l'apartat 1 de la Disposició Transitòria 5a. del Reial Decret Legislatiu 1/1992 de 26 de juny, aquesta edificació detallada s'entén incorporada al patrimoni del seu titular.

I, perquè així consti, signa el present document, a Sant Boi de Llobregat, 28 de març de 2008 .

l'arquitecta tècnica municipal

Maria José González Pérez





MINISTERIO  
DE ECONOMÍA  
Y HACIENDA



Oficina Virtual del Catastro

CARTOGRAFÍA CATASTRAL

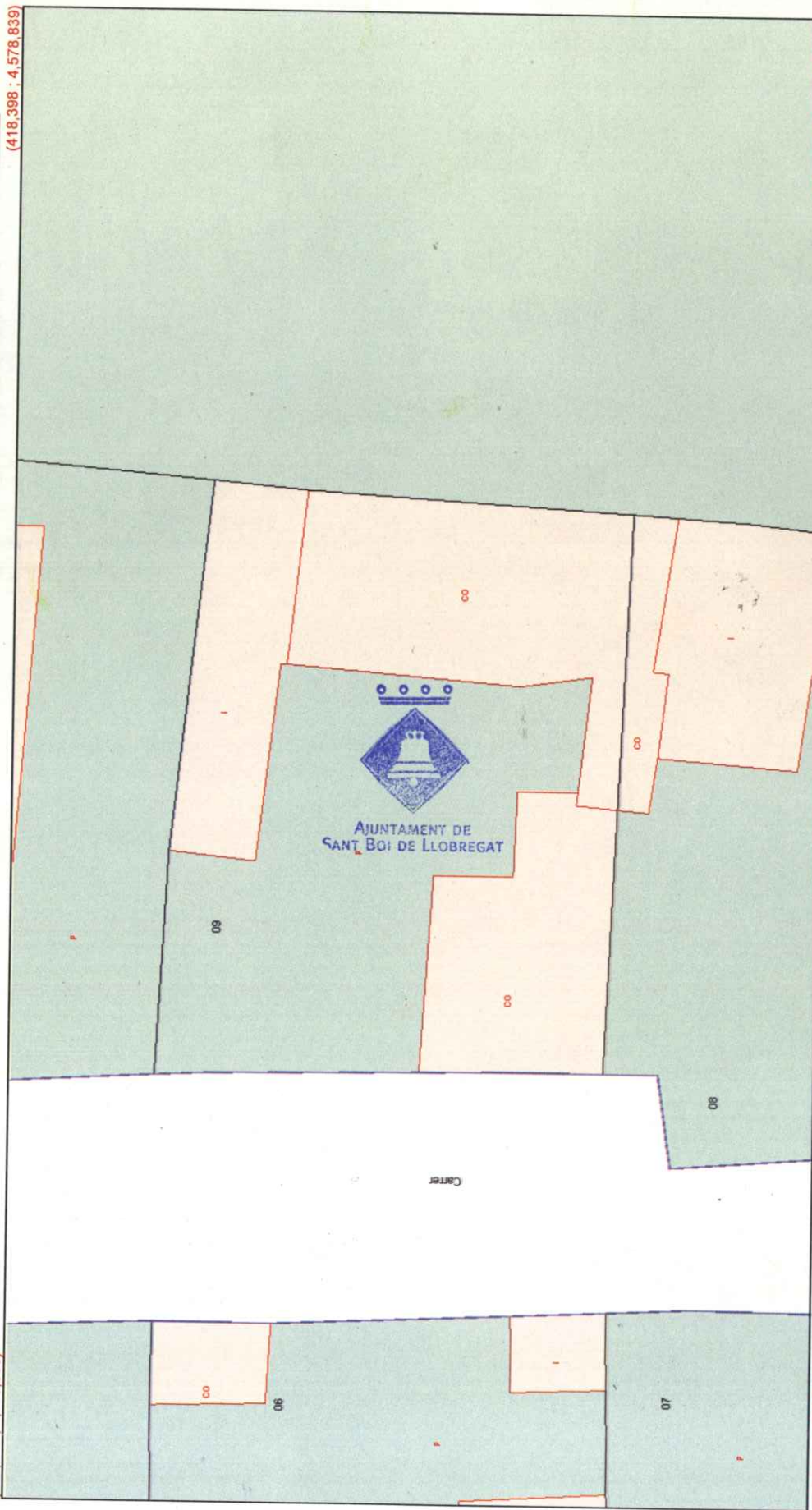
Provincia de BARCELONA  
Municipio de SANT BOI DE LLOBREGAT  
Proyección: U.T.M. Huso: 31

ESCALA 1:200



(418,398 ; 4,578,839)

(418,350 ; 4,578,839)



(418,350 ; 4,578,813)

© Dirección General del Catastro  
(418,398 ; 4,578,813)

Coordenadas del centro: X = 418,374 Y = 4,578,826

Este documento no es una certificación catastral

© Dirección General del Catastro 06/03/08



AJUNTAMENT DE  
SANT BOI DE LLOBREGAT

## ACREDITACIÓ DE LEGALITAT D'EDIFICI

EMPLAÇAMENT: **CAMÍ DEL LLOR ( FINCA 35 )  
08830 SANT BOI DE LLOBREGAT**

Maria José González Pérez, arquitecta tècnica, del departament de Llicències d'Obres i Activitats de l'Ajuntament de Sant Boi de Llobregat,

FAIG CONSTAR:

- 1-L'edifici existeix a l'emplaçament de referència i s'identifica gràficament al plànol que s'adjunta.
- 2- De la documentació obrant en aquest Ajuntament se'n desprèn que la finca apareix en la fotografia del vol aeri de la Ciutat del any 1980, conforme a l'ordenació urbanística aplicable en el moment de la seva concessió, i en base a les següents característiques:

**Edificació aïllada de planta baixa destinada a garatge.**

**La seva superfície construïda aproximada es :**

<b>Garatge</b>	<b>47,10m2</b>
<b>Total</b>	<b>47,10m2</b>

En conseqüència, i a l'empar d'allò previst a l'apartat 1 de la Disposició Transitòria 5a. del Reial Decret Legislatiu 1/1992 de 26 de juny, aquesta edificació detallada ,s'entén incorporada al patrimoni del seu titular.

I, perquè així consti, signa el present document, a Sant Boi de Llobregat, 28 de març de 2008 .

l'arquitecta tècnica municipal

Maria José González Pérez



AJUNTAMENT DE  
SANT BOI DE LLOBREGAT



MINISTERIO DE ECONOMÍA Y HACIENDA



Oficina Virtual del Catastro

CARTOGRAFÍA CATASTRAL

Provincia de BARCELONA

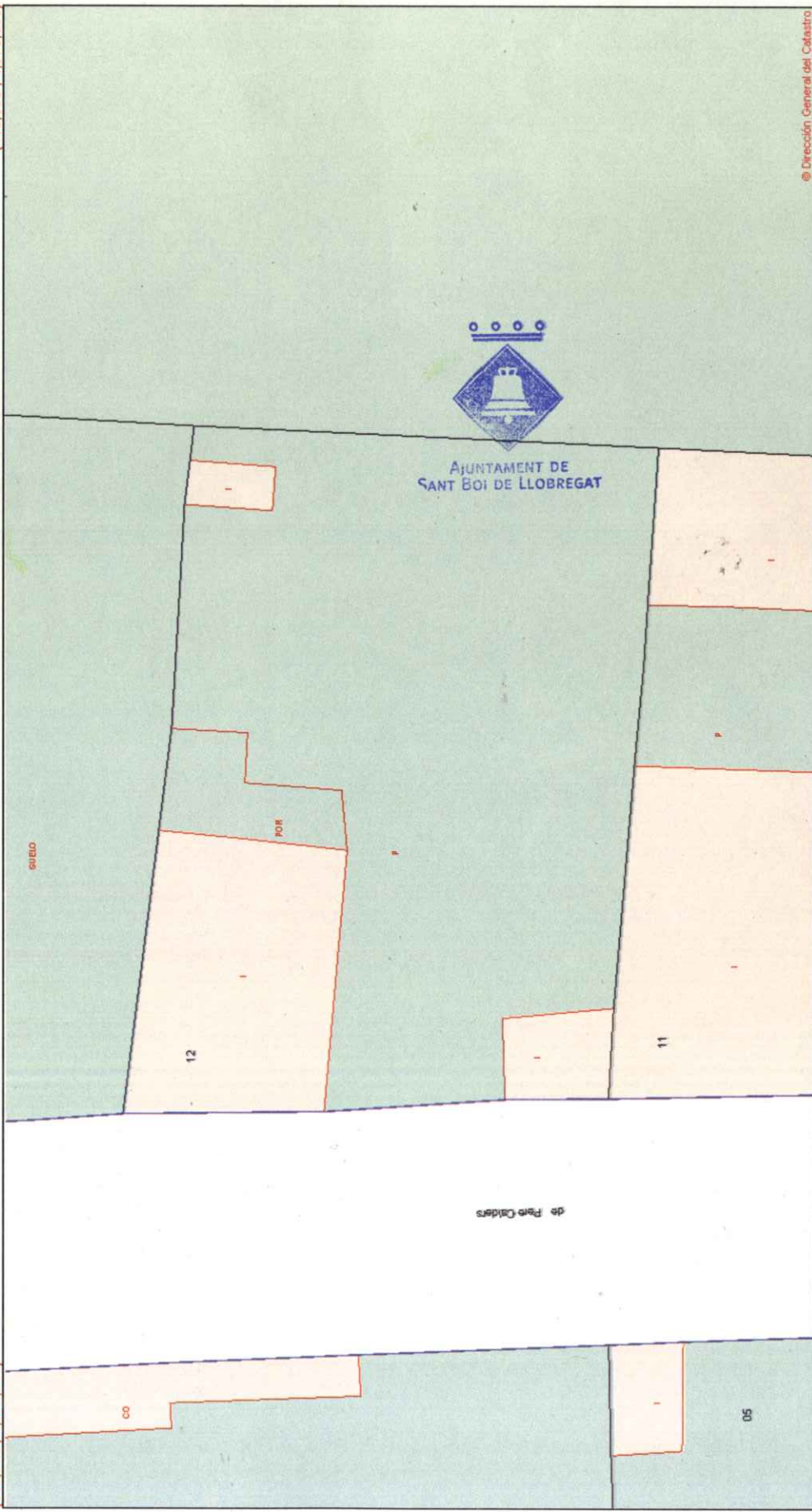
Municipio de SANT BOI DE LLOBREGAT

Proyección: U.T.M. Huso: 31

ESCALA 1:200



(418,350 ; 4,578,869)



© Dirección General del Catastro (418,398 ; 4,578,843)

Coordenadas del centro: X = 418,374 Y = 4,578,856

Este documento no es una certificación catastral

© Dirección General del Catastro 06/03/08



## ACREDITACIÓ DE LEGALITAT D'EDIFICI

EMPLAÇAMENT: **CAMÍ DEL LLOR ( FINCA 37 )  
08830 SANT BOI DE LLOBREGAT**

Maria José González Pérez, arquitecta tècnica, del departament de Llicències d'Obres i Activitats de l'Ajuntament de Sant Boi de Llobregat,

FAIG CONSTAR:

- 1-L'edifici existeix a l'emplaçament de referència i s'identifica gràficament al plànol que s'adjunta.
- 2- De la documentació obrant en aquest Ajuntament se'n desprèn que la finca apareix en la fotografia del vol aeri de la Ciutat del any 1980, conforme a l'ordenació urbanística aplicable en el moment de la seva concessió, i en base a les següents característiques:

**Edificació aïllada de planta baixa destinada a  
garatge i magatzem.**

**La seva superfície construïda aproximada es :**

<b>Planta baixa (garatge)</b>	<b>72,30m<sup>2</sup></b>
<b>Magatzem</b>	<b>14,10m<sup>2</sup></b>
<b>Total</b>	<b>86,40m<sup>2</sup></b>

En conseqüència, i a l'empar d'allò previst a l'apartat 1 de la Disposició Transitòria 5a. del Reial Decret Legislatiu 1/1992 de 26 de juny, aquesta edificació detallada ,s'entén incorporada al patrimoni del seu titular.

I, perquè així consti, signa el present document, a Sant Boi de Llobregat, 28 de març de 2008 .

l'arquitecta tècnica municipal

Maria José González Pérez





MINISTERIO DE ECONOMÍA Y HACIENDA



Oficina Virtual del Catastro

CARTOGRAFÍA CATASTRAL

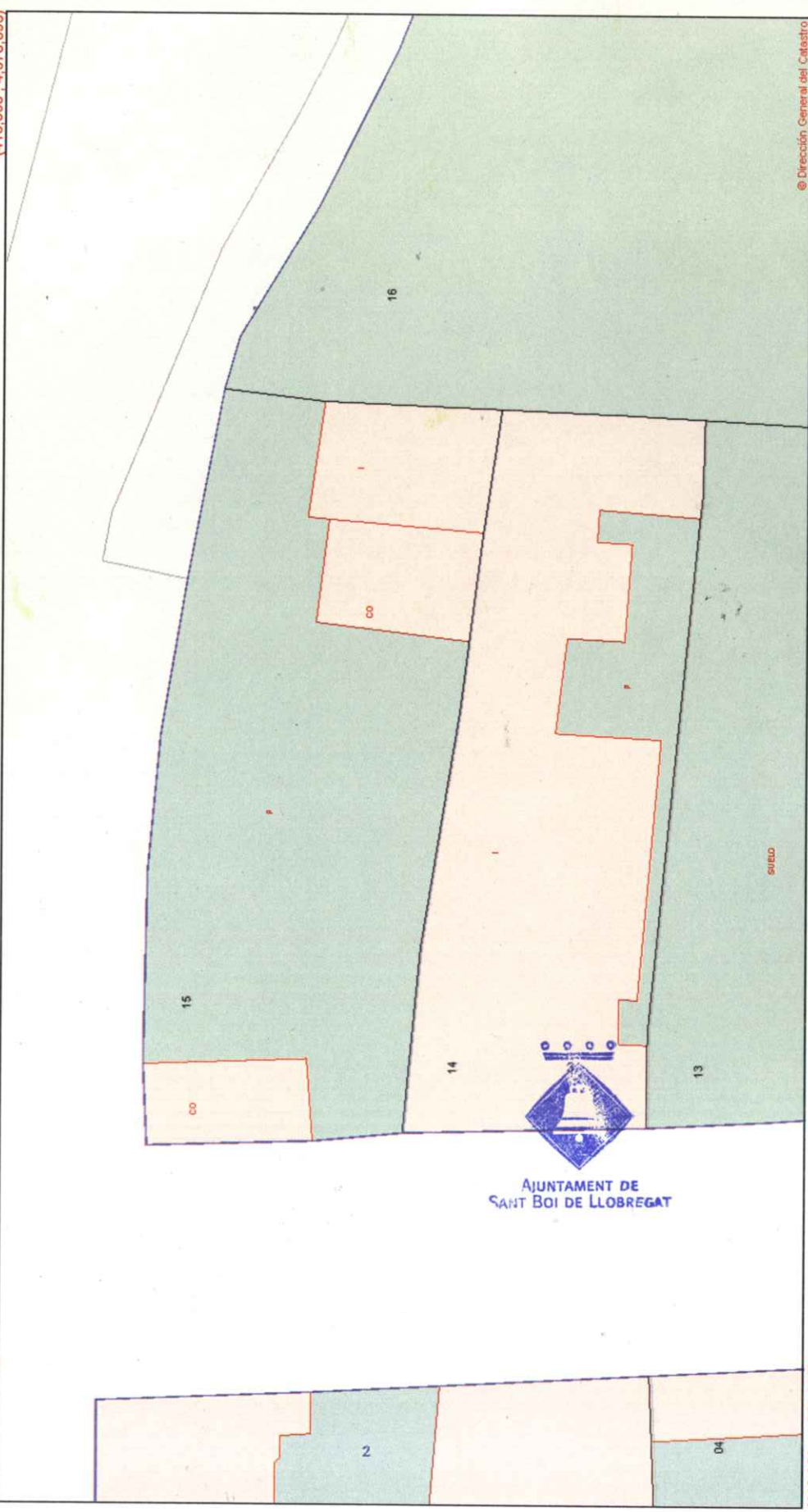
Provincia de BARCELONA  
Municipio de SANT BOI DE LLOBREGAT  
Proyección: U.T.M. Huso: 31

ESCALA 1:200



(418,398 ; 4,578,893)

(418,350 ; 4,578,893)



AJUNTAMENT DE SANT BOI DE LLOBREGAT

© Dirección General del Catastro  
(418,398 ; 4,578,867)

(418,350 ; 4,578,867)

Coordenadas del centro: X = 418,374 Y = 4,578,880

Este documento no es una certificación catastral

© Dirección General del Catastro 06/03/08





## ACREDITACIÓ DE LEGALITAT D'EDIFICI

EMPLAÇAMENT:

**CAMÍ DEL LLOR ( FINCA 40 )  
08830 SANT BOI DE LLOBREGAT**

Maria José González Pérez, arquitecta tècnica, del departament de Llicències d'Obres i Activitats de l'Ajuntament de Sant Boi de Llobregat,

FAIG CONSTAR:

- 1-L'edifici existeix a l'emplaçament de referència i s'identifica gràficament al plànol que s'adjunta.
- 2- De la documentació obrant en aquest Ajuntament se'n desprèn que la finca apareix en la fotografia del vol aeri de la Ciutat del any 1980, conforme a l'ordenació urbanística aplicable en el moment de la seva concessió, i en base a les següents característiques:

**Edificació aïllada de planta baixa destinada a magatzem.  
La seva superfície construïda aproximada es :**

<b>Magatzem</b>	<b>60,50m2</b>
<b>Total</b>	<b>60,50m2</b>

En conseqüència, i a l'empar d'allò previst a l'apartat 1 de la Disposició Transitòria 5a. del Reial Decret Legislatiu 1/1992 de 26 de juny, aquesta edificació detallada s'entén incorporada al patrimoni del seu titular.

I, perquè així consti, signa el present document, a Sant Boi de Llobregat, 28 de març de 2008 .

l'arquitecta tècnica municipal

Maria José González Pérez



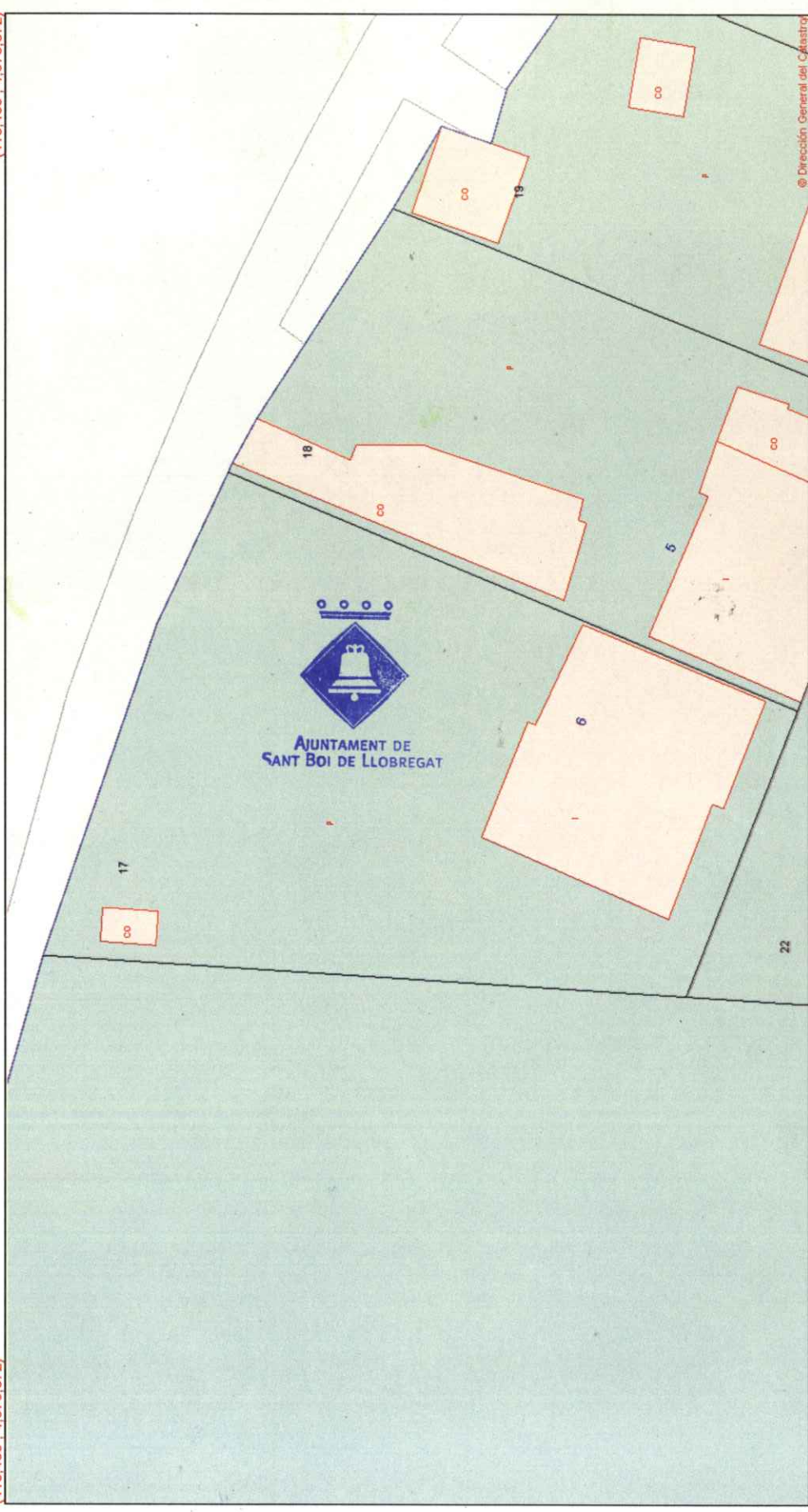


**Oficina Virtual del Catastro**  
**CARTOGRAFÍA CATASTRAL**

Provincia de **BARCELONA**  
 Municipio de **SANT BOI DE LLOBREGAT**  
 Proyección: U.T.M. Huso: 31



(418,408 ; 4,578,872) (418,480 ; 4,578,872)



(418,408 ; 4,578,832) Dirección General del Catastro (418,480 ; 4,578,832)

Coordenadas del centro: X = 418,444 Y = 4,578,852 © Dirección General del Catastro 06/03/08

Este documento no es una certificación catastral



## ACREDITACIÓ DE LEGALITAT D'EDIFICI

EMPLAÇAMENT:

**CAMÍ DEL LLOR ( FINCA 41 )  
08830 SANT BOI DE LLOBREGAT**

Maria José González Pérez, arquitecta tècnica, del departament de Llicències d'Obres i Activitats de l'Ajuntament de Sant Boi de Llobregat,

FAIG CONSTAR:

- 1-L'edifici existeix a l'emplaçament de referència i s'identifica gràficament al plànol que s'adjunta.
- 2- De la documentació obrant en aquest Ajuntament se'n desprèn que la finca apareix en la fotografia del vol aeri de la Ciutat del any 1980, conforme a l'ordenació urbanística aplicable en el moment de la seva concessió, i en base a les següents característiques

**Edificació aïllada de planta baixa destinada a habitatge i magatzem.**

**La seva superfície construïda aproximada es :**

<b>Planta baixa</b>	<b>88,70m2</b>
<b>Magatzem</b>	<b>15,60m2</b>
<b>Total</b>	<b>104,30m2</b>

En conseqüència, i a l'empar d'allò previst a l'apartat 1 de la Disposició Transitòria 5a. del Reial Decret Legislatiu 1/1992 de 26 de juny, aquesta edificació detallada s'entén incorporada al patrimoni del seu titular.

I, perquè així consti, signa el present document, a Sant Boi de Llobregat, 28 de març de 2008.

l'arquitecta tècnica municipal

Maria José González Pérez



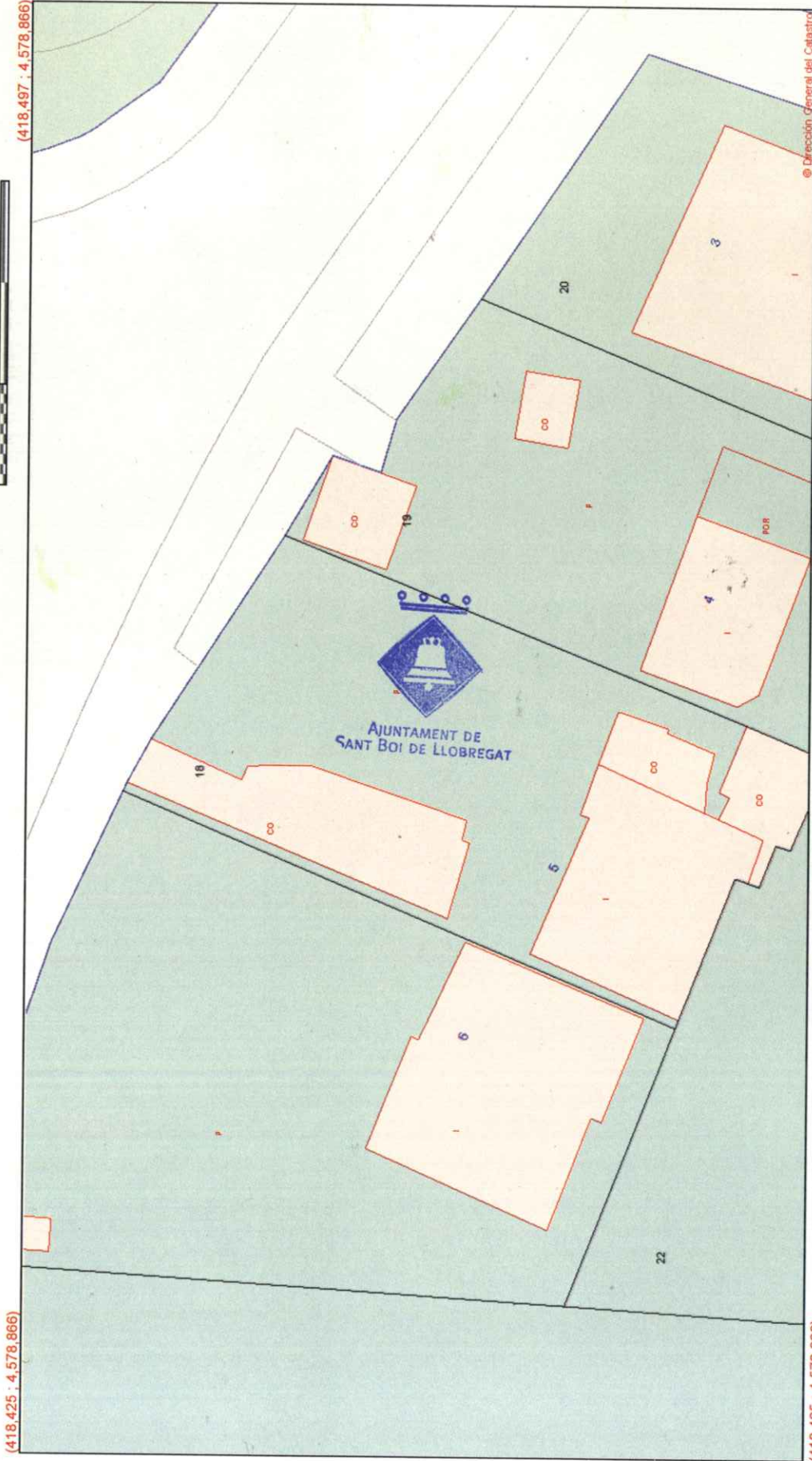


MINISTERIO DE ECONOMÍA Y HACIENDA

# Oficina Virtual del Catastro CARTOGRAFÍA CATASTRAL

Provincia de BARCELONA  
Municipio de SANT BOI DE LLOBREGAT  
Proyección: U.T.M. Huso: 31

ESCALA 1:300



© Dirección General del Catastro (418,497 ; 4,578,826)

Este documento no es una certificación catastral

Coordenadas del centro: X = 418,461 Y = 4,578,846



## ACREDITACIÓ DE LEGALITAT D'EDIFICI

EMPLAÇAMENT: **CAMÍ DEL LLOR ( FINCA 42 )**  
**08830 SANT BOI DE LLOBREGAT**

Maria José González Pérez, arquitecta tècnica, del departament de Llicències d'Obres i Activitats de l'Ajuntament de Sant Boi de Llobregat,

FAIG CONSTAR:

- 1-L'edifici existeix a l'emplaçament de referència i s'identifica gràficament al plànol que s'adjunta.
- 2- De la documentació obrant en aquest Ajuntament se'n desprèn que la finca apareix en la fotografia del vol aeri de la Ciutat del any 1980, conforme a l'ordenació urbanística aplicable en el moment de la seva concessió, i en base a les següents característiques:

**Edificació aïllada de planta baixa destinada a habitatge i magatzem .**  
**La seva superfície construïda aproximada es :**

<b>Planta baixa</b>	<b>45,00m2</b>
<b>Magatzem</b>	<b>3,10m2</b>
<b>Total</b>	<b>48,10m2</b>

En conseqüència, i a l'empar d'allò previst a l'apartat 1 de la Disposició Transitòria 5a. del Reial Decret Legislatiu 1/1992 de 26 de juny, aquesta edificació detallada ,s'entén incorporada al patrimoni del seu titular.

I, perquè així consti, signa el present document, a Sant Boi de Llobregat, 28 de març de 2008.

l'arquitecta tècnica municipal

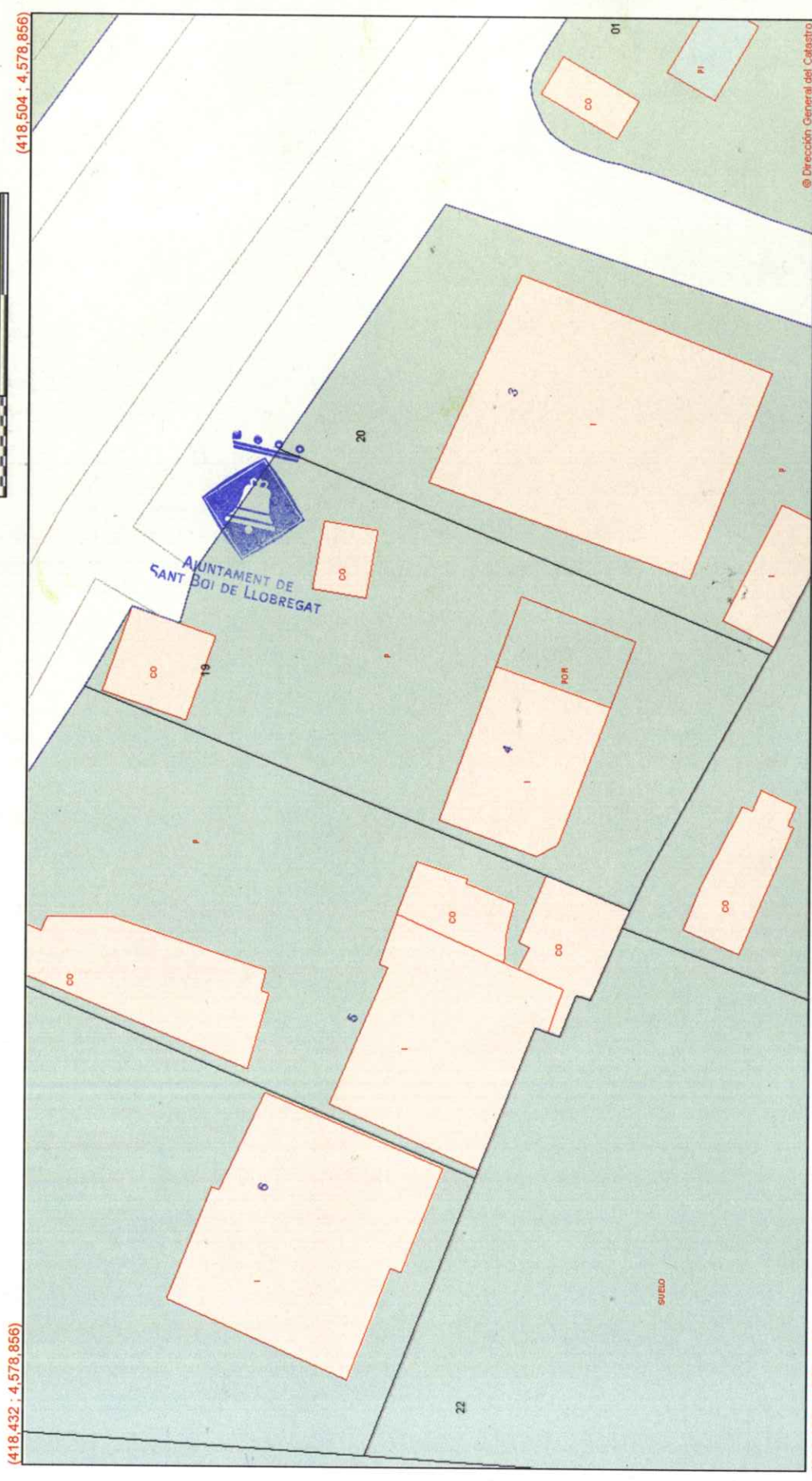
Maria José González Pérez





**Oficina Virtual del Catastro**  
**CARTOGRAFÍA CATASTRAL**

Provincia de **BARCELONA**  
Municipio de **SANT BOI DE LLOBREGAT**  
Proyección: U.T.M. Huso: 31  
ESCALA 1:300



© Dirección General del Catastro  
(418,504 ; 4,578,816)

© Dirección General del Catastro 06/03/08

Este documento no es una certificación catastral

Coordenadas del centro: X = 418,468 Y = 4,578,836

(418,432 ; 4,578,816)



## ACREDITACIÓ DE LEGALITAT D'EDIFICI

EMPLAÇAMENT: **CAMÍ DEL LLOR ( FINCA 43 )**  
**08830 SANT BOI DE LLOBREGAT**

Maria José González Pérez, arquitecta tècnica, del departament de Llicències d'Obres i Activitats de l'Ajuntament de Sant Boi de Llobregat,

FAIG CONSTAR:

- 1-L'edifici existeix a l'emplaçament de referència i s'identifica gràficament al plànol que s'adjunta.
- 2- De la documentació obrant en aquest Ajuntament se'n desprèn que la finca apareix en la fotografia del vol aeri de la Ciutat del any 1980, conforme a l'ordenació urbanística aplicable en el moment de la seva concessió, i en base a les següents característiques:

**Edificació aïllada destinada a habitatge de planta baixa**  
**La seva superfície construïda aproximada es :**

<b>Planta baixa</b>	<b>112,60m<sup>2</sup></b>
<b>Total</b>	<b>112,60m<sup>2</sup></b>

En conseqüència, i a l'empar d'allò previst a l'apartat 1 de la Disposició Transitòria 5a. del Reial Decret Legislatiu 1/1992 de 26 de juny, aquesta edificació detallada s'entén incorporada al patrimoni del seu titular.

I, perquè així consti, signa el present document, a Sant Boi de Llobregat, 28 de març de 2008 .

l'arquitecta tècnica municipal

Maria José González Pérez

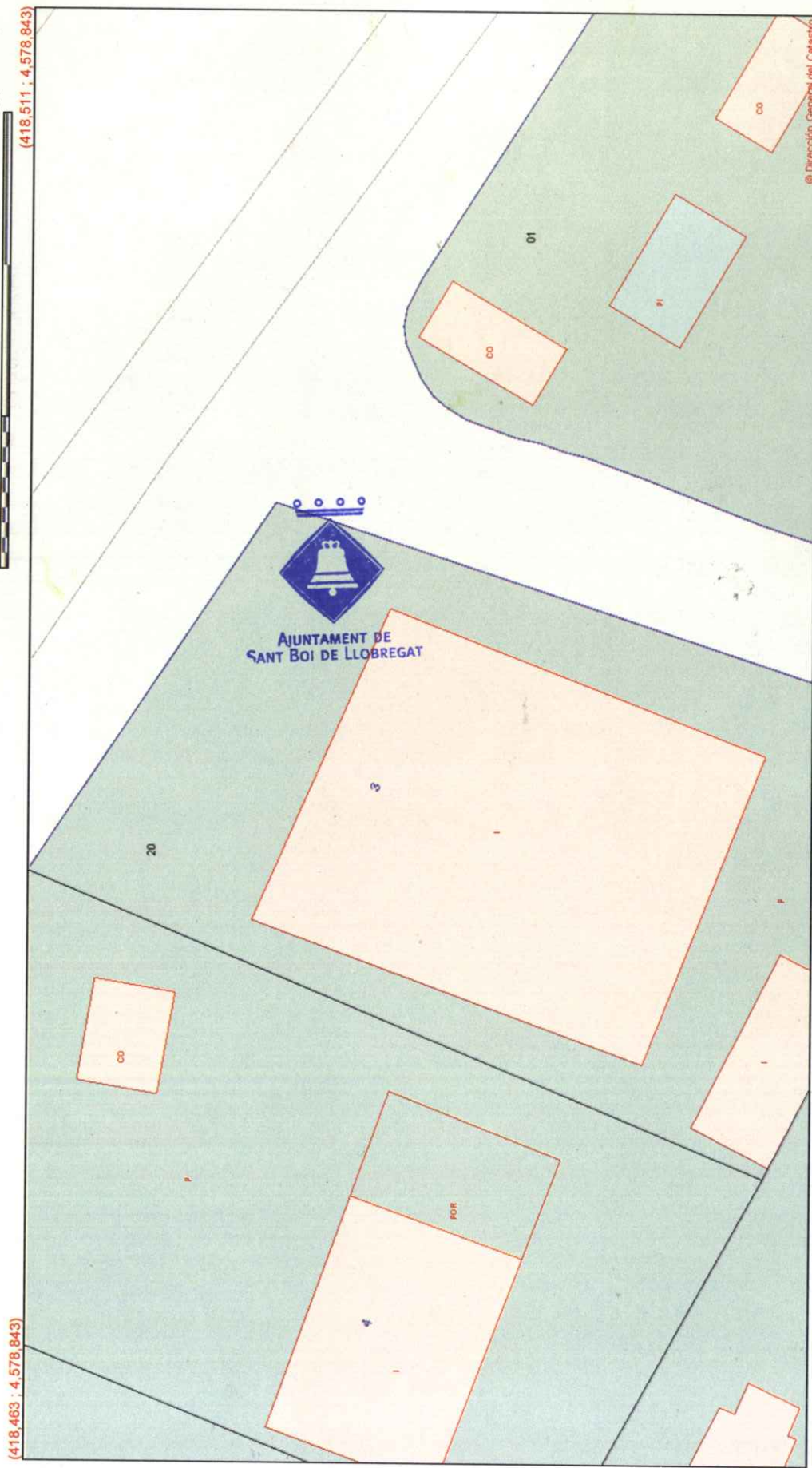





**Oficina Virtual del Catastro**  
**CARTOGRAFÍA CATASTRAL**

Provincia de **BARCELONA**  
Municipio de **SANT BOI DE LLOBREGAT**  
Proyección: U.T.M. Huso: 31

ESCALA 1:200



(418,463 ; 4,578,843)

(418,511 ; 4,578,843)

(418,463 ; 4,578,817)

© Dirección General del Catastro  
(418,511 ; 4,578,817)

Coordenadas del centro: X = 418,487 Y = 4,578,830

Este documento no es una certificación catastral

© Dirección General del Catastro 06/03/08





## ACREDITACIÓ DE LEGALITAT D'EDIFICI

EMPLAÇAMENT:

**CAMÍ DEL LLOR ( FINCA 46 )  
08830 SANT BOI DE LLOBREGAT**

Maria José González Pérez, arquitecta tècnica, del departament de Llicències d'Obres i Activitats de l'Ajuntament de Sant Boi de Llobregat,

FAIG CONSTAR:

- 1-L'edifici existeix a l'emplaçament de referència i s'identifica gràficament al plànol que s'adjunta.
- 2- De la documentació obrant en aquest Ajuntament se'n desprèn que la finca apareix en la fotografia del vol aeri de la Ciutat del any 1980, conforme a l'ordenació urbanística aplicable en el moment de la seva concessió, i en base a les següents característiques:

**Edificació aïllada destinada a habitatge de planta baixa i magatzem.  
La seva superfície construïda aproximada es :**

<b>Planta baixa</b>	<b>83,00m2</b>
<b>Magatzem</b>	<b>16,80m2</b>
<b>Total</b>	<b>99,80m2</b>

En conseqüència, i a l'empar d'allò previst a l'apartat 1 de la Disposició Transitòria 5a. del Reial Decret Legislatiu 1/1992 de 26 de juny, aquesta edificació detallada ,s'entén incorporada al patrimoni del seu titular.

I, perquè així consti, signa el present document, a Sant Boi de Llobregat, 28 de març de 2008 .

l'arquitecta tècnica municipal

Maria José González Pérez





MINISTERIO  
DE ECONOMÍA  
Y HACIENDA

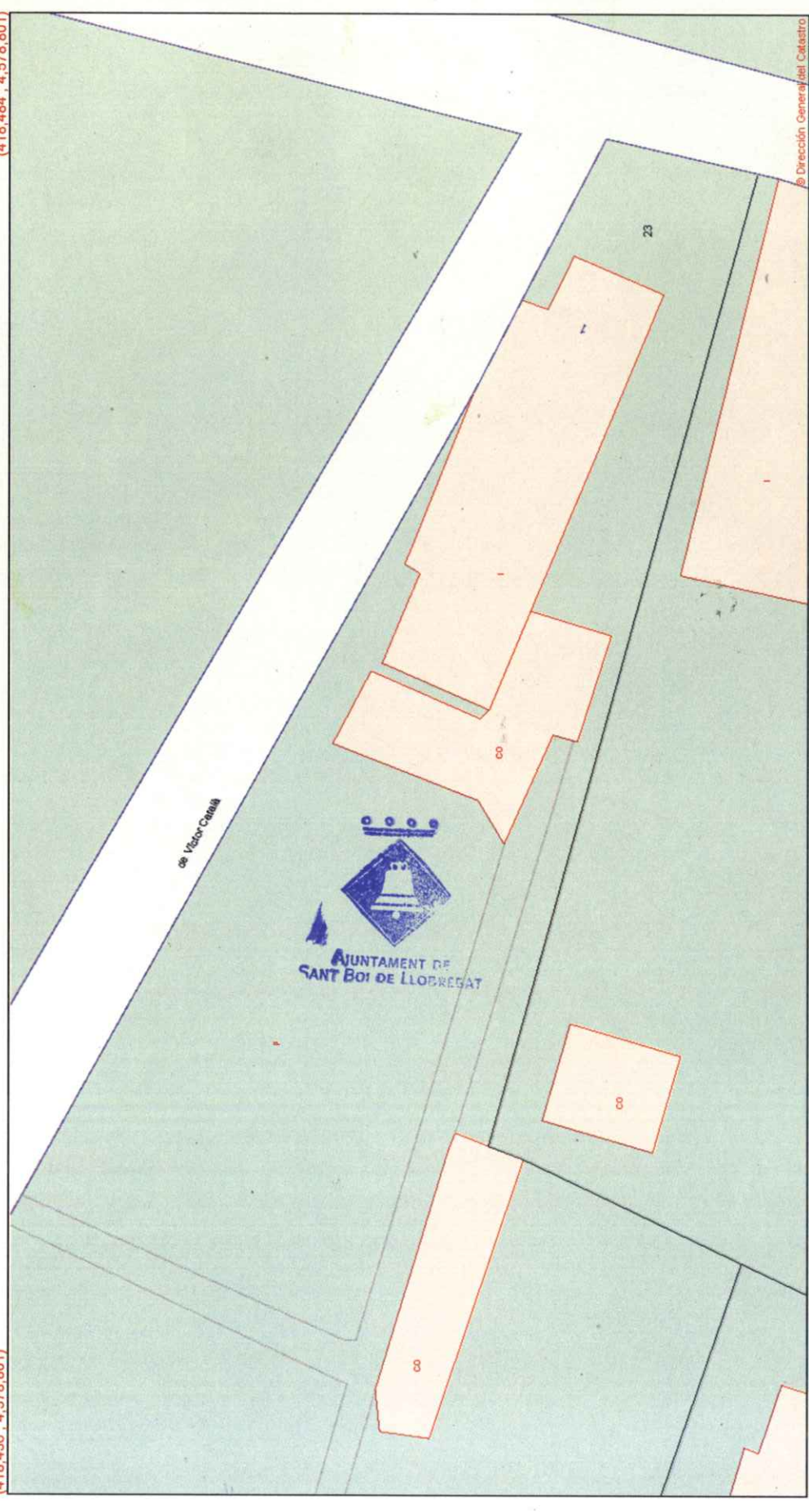
**Oficina Virtual del Catastro**  
**CARTOGRAFÍA CATASTRAL**

Provincia de **BARCELONA**  
Municipio de **SANT BOI DE LLOBREGAT**  
Proyección: U.T.M. Huso: 31

ESCALA 1:200



(418,436 ; 4,578,801) (418,484 ; 4,578,801)



(418,436 ; 4,578,775) (418,484 ; 4,578,775)

Coordenadas del centro. X = 418,460 Y = 4,578,788 © Dirección General del Catastro 06/03/08

Este documento no es una certificación catastral



## ACREDITACIÓ DE LEGALITAT D'EDIFICI

EMPLAÇAMENT: **CAMÍ DEL LLOR ( FINCA 47 )**  
**08830 SANT BOI DE LLOBREGAT**

Maria José González Pérez, arquitecta tècnica, del departament de Llicències d'Obres i Activitats de l'Ajuntament de Sant Boi de Llobregat,

FAIG CONSTAR:

- 1-L'edifici existeix a l'emplaçament de referència i s'identifica gràficament al plànol que s'adjunta.
- 2- De la documentació obrant en aquest Ajuntament se'n desprèn que la finca apareix en la fotografia del vol aeri de la Ciutat del any 1980, conforme a l'ordenació urbanística aplicable en el moment de la seva concessió, i en base a les següents característiques:

**Edificació aïllada de planta baixa destinada a habitatge i magatzem.**  
**La seva superfície construïda aproximada es :**

<b>Planta baixa (Habitatge )</b>	<b>44,60m2</b>
<b>Magatzem</b>	<b>11,40m2</b>
<b>Total</b>	<b>56,00m2</b>

En conseqüència, i a l'empar d'allò previst a l'apartat 1 de la Disposició Transitòria 5a. del Reial Decret Legislatiu 1/1992 de 26 de juny, aquesta edificació detallada ,s'entén incorporada al patrimoni del seu titular.

I, perquè així consti, signa el present document, a Sant Boi de Llobregat, 28 de març de 2008.

l'arquitecta tècnica municipal

Maria José González Pérez



AJUNTAMENT DE  
SANT BOI DE LLOBREGAT

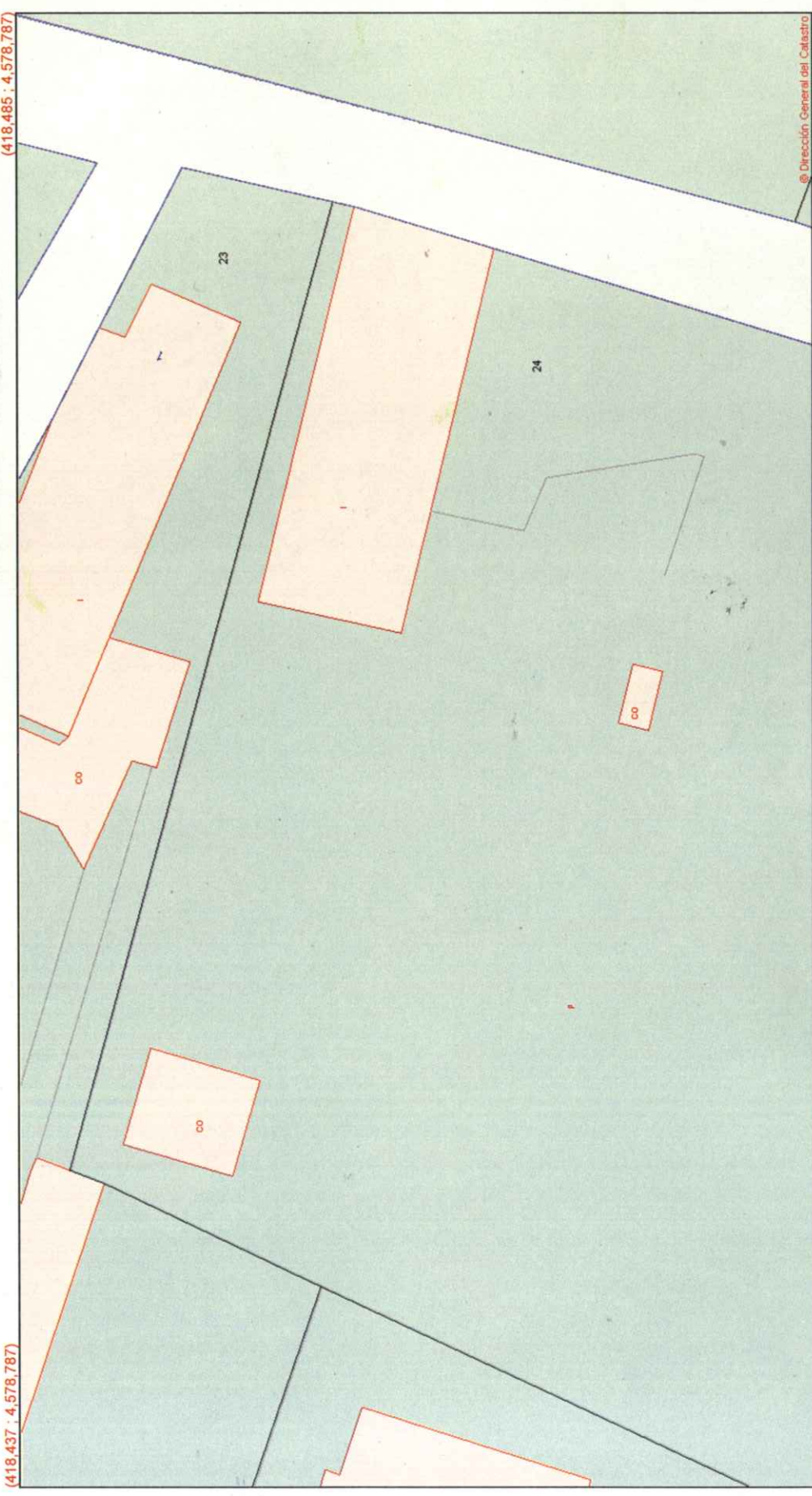


MINISTERIO DE ECONOMÍA Y HACIENDA

# Oficina Virtual del Catastro CARTOGRAFÍA CATASTRAL

Provincia de BARCELONA  
Municipio de SANT BOI DE LLOBREGAT  
Proyección: U.T.M. Huso: 31

ESCALA 1:200



(418,437 ; 4,578,787)

(418,485 ; 4,578,787)

(418,437 ; 4,578,761)

© Dirección General del Catastro  
(418,485 ; 4,578,761)

Coordenadas del centro: X = 418,461 Y = 4,578,774

Este documento no es una certificación catastral

© Dirección General del Catastro 06/03/08



## ACREDITACIÓ DE LEGALITAT D'EDIFICI

EMPLAÇAMENT:

**CAMÍ DEL LLOR ( FINCA 48 )  
08830 SANT BOI DE LLOBREGAT**

Maria José González Pérez, arquitecta tècnica, del departament de Llicències d'Obres i Activitats de l'Ajuntament de Sant Boi de Llobregat,

FAIG CONSTAR:

1-L'edifici existeix a l'emplaçament de referència i s'identifica gràficament al plànol que s'adjunta.

2- De la documentació obrant en aquest Ajuntament se'n desprèn que la finca apareix en la fotografia del vol aeri de la Ciutat del any 1980, conforme a l'ordenació urbanística aplicable en el moment de la seva concessió, i en base a les següents característiques:

**Edificació aïllada de planta baixa destinada a habitatge i magatzem.  
La seva superfície construïda aproximada es :**

<b>Planta baixa</b>	<b>93,20m<sup>2</sup></b>
<b>Magatzem</b>	<b>3,70m<sup>2</sup></b>
<b>Total</b>	<b>96,90m<sup>2</sup></b>

En conseqüència, i a l'empar d'allò previst a l'apartat 1 de la Disposició Transitòria 5a. del Reial Decret Legislatiu 1/1992 de 26 de juny, aquesta edificació detallada s'entén incorporada al patrimoni del seu titular.

I, perquè així consti, signa el present document, a Sant Boi de Llobregat, 28 de març de 2008 .

l'arquitecta tècnica municipal

  
Maria José González Pérez



AJUNTAMENT DE  
SANT BOI DE LLOBREGAT

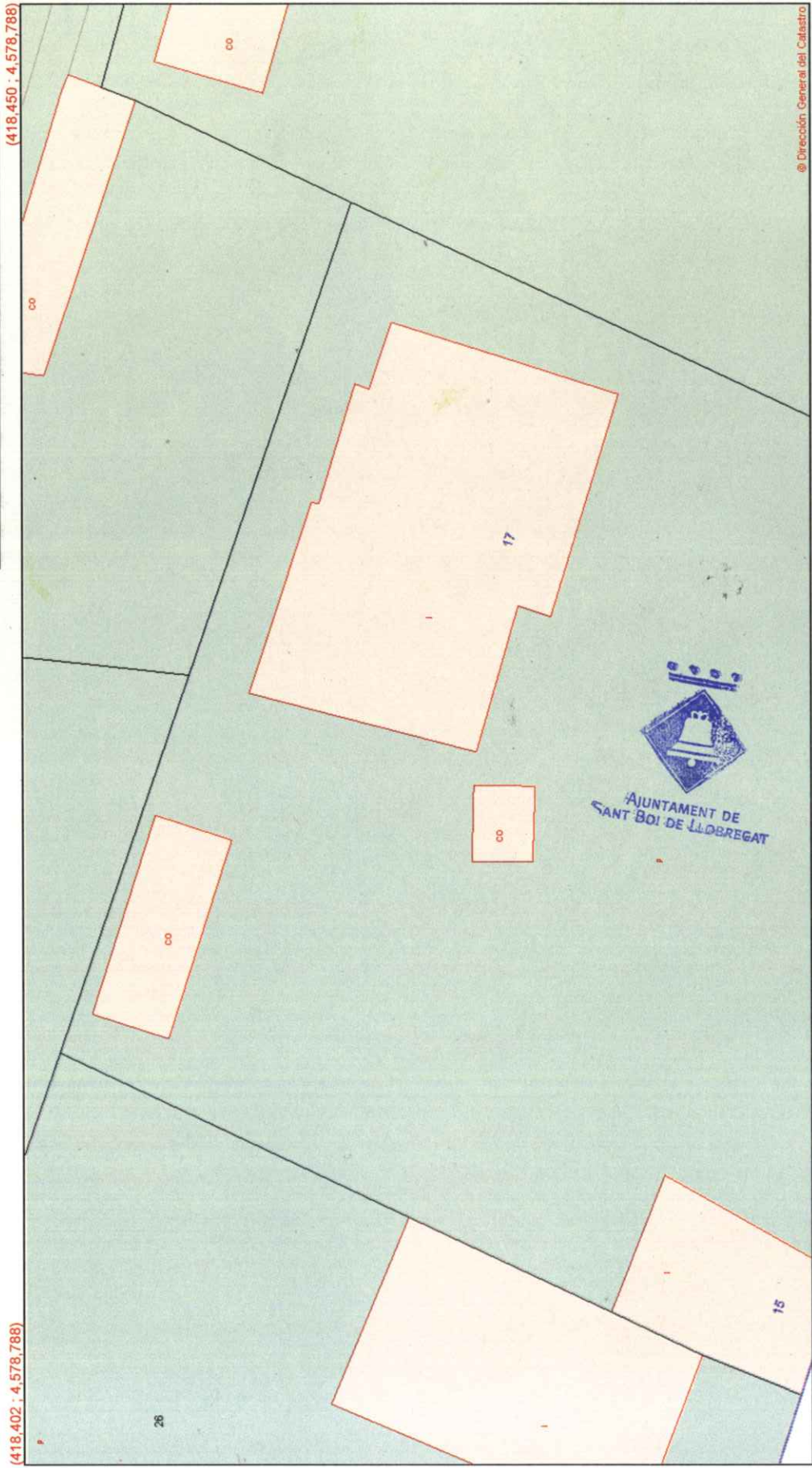


MINISTERIO DE ECONOMÍA Y HACIENDA

**Oficina Virtual del Catastro**  
**CARTOGRAFÍA CATASTRAL**

Provincia de BARCELONA  
Municipio de SANT BOI DE LLOBREGAT  
Proyección: U.T.M. Huso: 31

ESCALA 1:200



(418,402 ; 4,578,788)

(418,450 ; 4,578,788)

(418,402 ; 4,578,762)

© Dirección General del Catastro (418,450 ; 4,578,762)

Coordenadas del centro. X = 418,426 Y = 4,578,775

Este documento no es una certificación catastral

© Dirección General del Catastro 06/03/08



## ACREDITACIÓ DE LEGALITAT D'EDIFICI

EMPLAÇAMENT:

**CAMÍ DEL LLOR ( FINCA 49 )  
08830 SANT BOI DE LLOBREGAT**

Maria José González Pérez, arquitecta tècnica, del departament de Llicències d'Obres i Activitats de l'Ajuntament de Sant Boi de Llobregat,

FAIG CONSTAR:

- 1-L'edifici existeix a l'emplaçament de referència i s'identifica gràficament al plànol que s'adjunta.
- 2- De la documentació obrant en aquest Ajuntament se'n desprèn que la finca apareix en la fotografia del vol aeri de la Ciutat del any 1980, conforme a l'ordenació urbanística aplicable en el moment de la seva concessió, i en base a les següents característiques:

**Edificació aïllada de planta baixa destinada a habitatge amb garatge i magatzems  
La seva superfície construïda aproximada es :**

<b>Planta baixa (Habitatge)</b>	<b>72,40m<sup>2</sup></b>
<b>Garatge</b>	<b>45,80m<sup>2</sup></b>
<b>Magatzem</b>	<b>26,30m<sup>2</sup></b>
<b>Total</b>	<b>144,50m<sup>2</sup></b>

En conseqüència, i a l'empar d'allò previst a l'apartat 1 de la Disposició Transitòria 5a. del Reial Decret Legislatiu 1/1992 de 26 de juny, aquesta edificació detallada s'entén incorporada al patrimoni del seu titular.

I, perquè així consti, signa el present document, a Sant Boi de Llobregat, 28 de març de 2008 .

l'arquitecta tècnica municipal

Maria Jose González Pérez

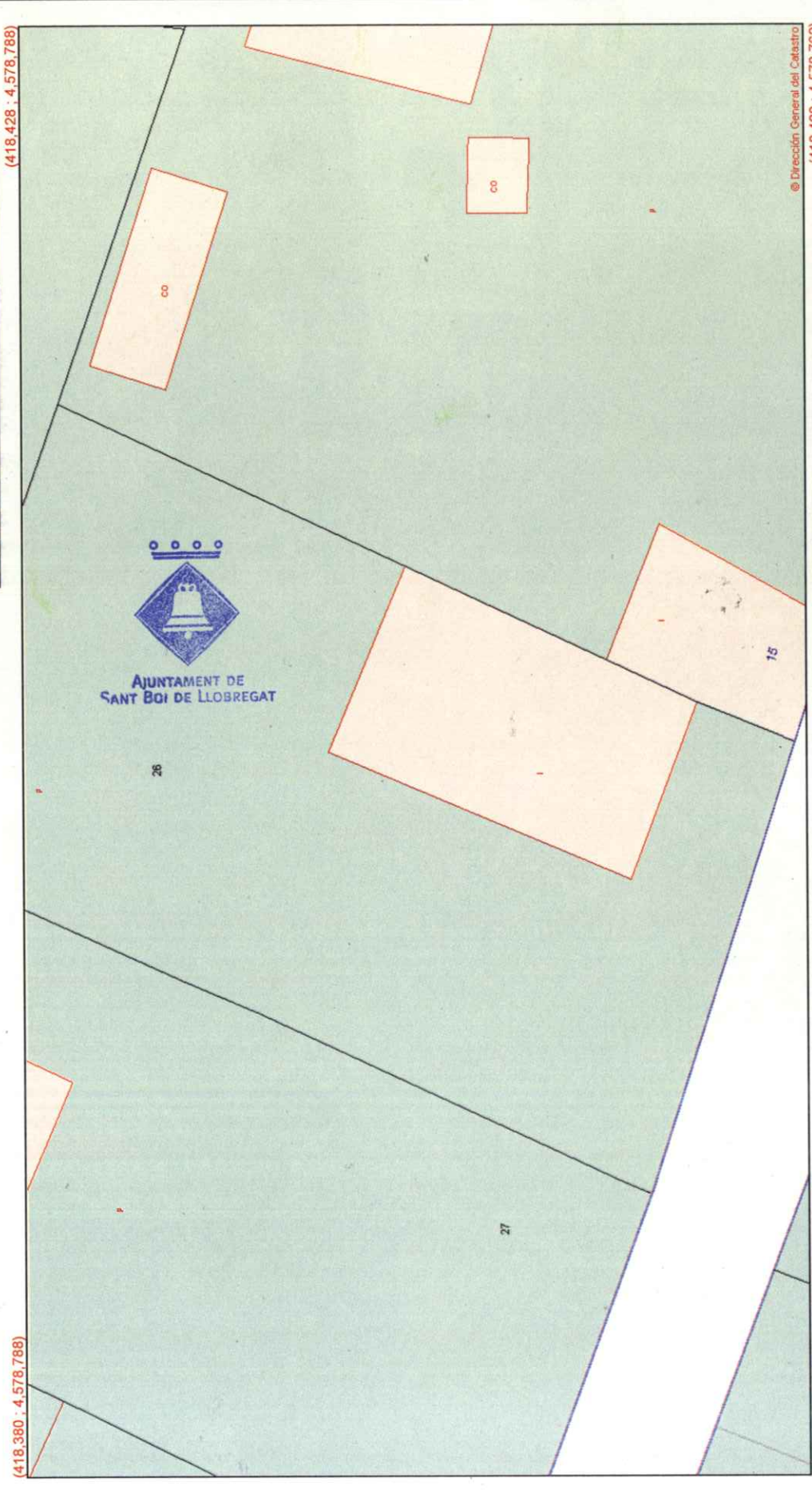




**Oficina Virtual del Catastro**  
**CARTOGRAFÍA CATASTRAL**

Provincia de **BARCELONA**  
 Municipio de **SANT BOI DE LLOBREGAT**  
 Proyección: U.T.M. Huso: 31

ESCALA 1:200



Este documento no es una certificación catastral  
 © Dirección General del Catastro 06/03/08  
 Coordenadas del centro: X = 418,404 Y = 4,578,775





## ACREDITACIÓ DE LEGALITAT D'EDIFICI

EMPLAÇAMENT: **CAMÍ DEL LLOR ( FINCA 50 )  
08830 SANT BOI DE LLOBREGAT**

Maria José González Pérez, arquitecta tècnica, del departament de Llicències d'Obres i Activitats de l'Ajuntament de Sant Boi de Llobregat,

FAIG CONSTAR:

- 1-L'edifici existeix a l'emplaçament de referència i s'identifica gràficament al plànol que s'adjunta.
- 2- De la documentació obrant en aquest Ajuntament se'n desprèn que la finca apareix en la fotografia del vol aeri de la Ciutat del any 1980, conforme a l'ordenació urbanística aplicable en el moment de la seva concessió, i en base a les següents característiques:

**Edificació aïllada de planta baixa destinada a habitatge i magatzem .**

**La seva superfície construïda aproximada es :**

<b>Planta baixa</b>	<b>49,50m2</b>
<b>Magatzem</b>	<b>19,80m2</b>
<b>Total</b>	<b>69,30m2</b>

En conseqüència, i a l'empar d'allò previst a l'apartat 1 de la Disposició Transitòria 5a. del Reial Decret Legislatiu 1/1992 de 26 de juny, aquesta edificació detallada ,s'entén incorporada al patrimoni del seu titular.

I, perquè així consti, signa el present document, a Sant Boi de Llobregat, 28 de març de 2008 .

l'arquitecta tècnica municipal

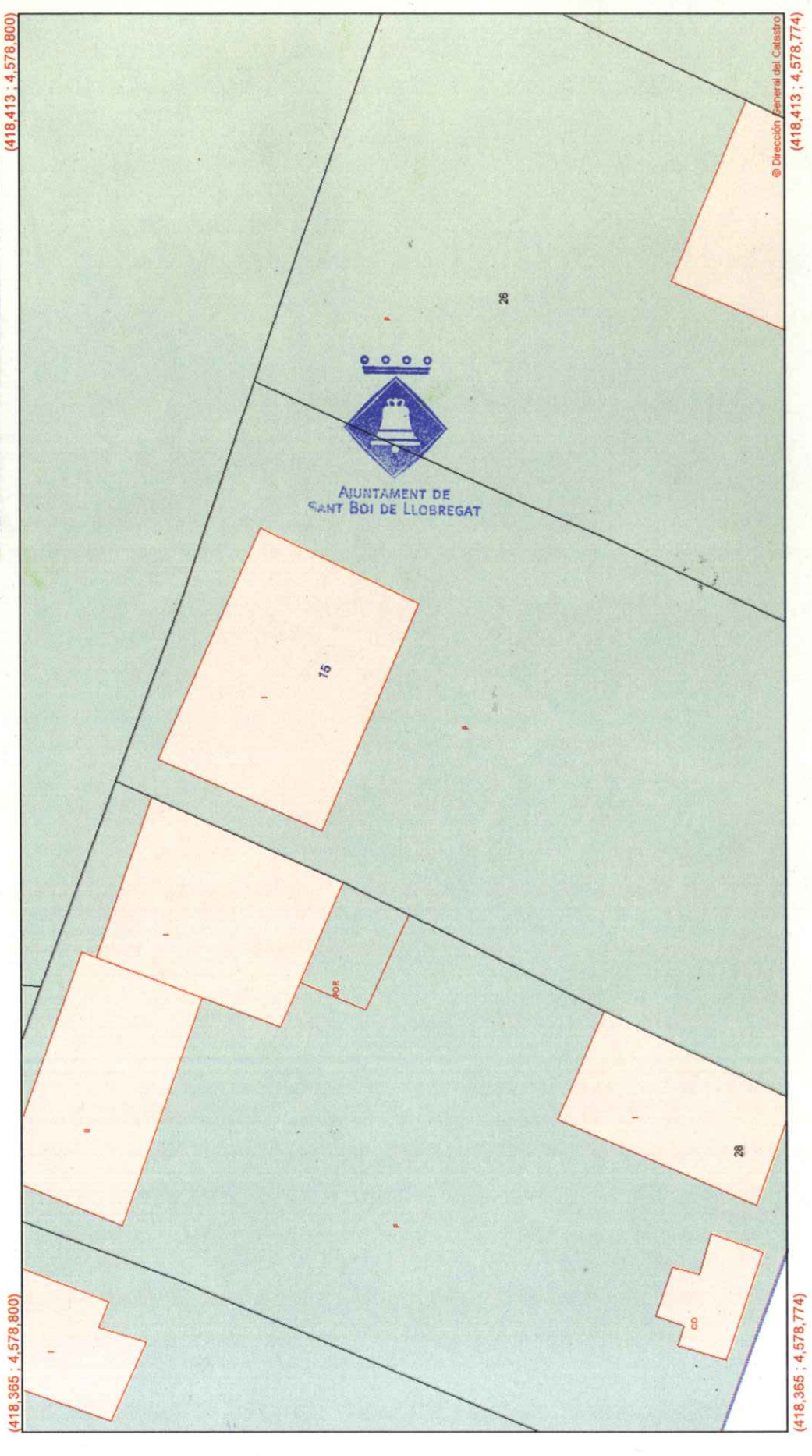

Maria José González Pérez





**Oficina Virtual del Catastro**  
**CARTOGRAFÍA CATASTRAL**

Provincia de BARCELONA  
 Municipio de SANT BOI DE LLOBREGAT  
 Proyección: U.T.M. Huso: 31



Coordenadas del centro: X = 418,389 Y = 4,578,787  
 Este documento no es una certificación catastral  
 © Dirección General del Catastro 06/03/08  
 © Dirección General del Catastro (418,413 ; 4,578,774)



## ACREDITACIÓ DE LEGALITAT D'EDIFICI

EMPLAÇAMENT: **CAMÍ DEL LLOR ( FINCA 51 )**  
**08830 SANT BOI DE LLOBREGAT**

Maria José González Pérez, arquitecta tècnica, del departament de Llicències d'Obres i Activitats de l'Ajuntament de Sant Boi de Llobregat,

FAIG CONSTAR:

- 1-L'edifici existeix a l'emplaçament de referència i s'identifica gràficament al plànol que s'adjunta.
- 2- De la documentació obrant en aquest Ajuntament se'n desprèn que la finca apareix en la fotografia del vol aeri de la Ciutat del any 1980, conforme a l'ordenació urbanística aplicable en el moment de la seva concessió, i en base a les següents característiques:

**Edificació aïllada destinada vivenda de planta baixa i planta pis amb garatge. La seva superfície construïda aproximada es :**

<b>Planta baixa</b>	<b>69,00m<sup>2</sup></b>
<b>Planta pis</b>	<b>33,70m<sup>2</sup></b>
<b>Trasters</b>	<b>19,80m<sup>2</sup></b>
<b>Total</b>	<b>122,50m<sup>2</sup></b>

En conseqüència, i a l'empar d'allò previst a l'apartat 1 de la Disposició Transitòria 5a. del Reial Decret Legislatiu 1/1992 de 26 de juny, aquesta edificació detallada, s'entén incorporada al patrimoni del seu titular.

I, perquè així consti, signa el present document, a Sant Boi de Llobregat, 28 de març de 2008.

l'arquitecta tècnica municipal

Maria José González Pérez





MINISTERIO DE ECONOMÍA Y HACIENDA

# Oficina Virtual del Catastro

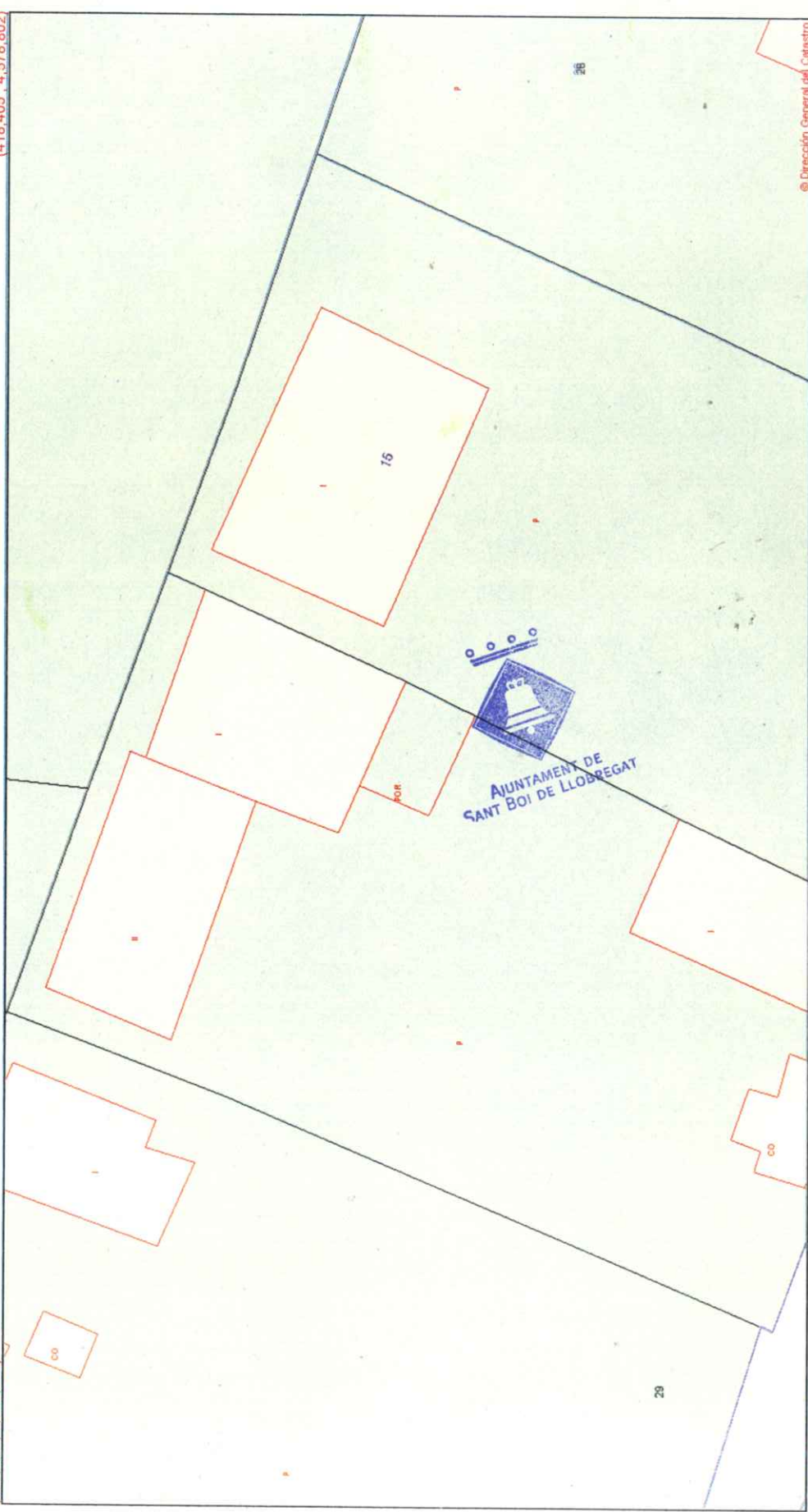
## CARTOGRAFÍA CATASTRAL

Provincia de BARCELONA  
Municipio de SANT BOI DE LLOBREGAT  
Proyección: U.T.M. Huso: 31

ESCALA 1:200



(418,357 ; 4,578,802) (418,405 ; 4,578,802)



(418,357 ; 4,578,776) (418,405 ; 4,578,776)

Este documento no es una certificación catastral © Dirección General del Catastro 06/03/08



## ACREDITACIÓ DE LEGALITAT D'EDIFICI

EMPLAÇAMENT:

**CAMÍ DEL LLOR ( FINCA 52 )  
08830 SANT BOI DE LLOBREGAT**

Maria José González Pérez, arquitecta tècnica, del departament de Llicències d'Obres i Activitats de l'Ajuntament de Sant Boi de Llobregat,

FAIG CONSTAR:

- 1-L'edifici existeix a l'emplaçament de referència i s'identifica gràficament al plànol que s'adjunta.
- 2- De la documentació obrant en aquest Ajuntament se'n desprèn que la finca apareix en la fotografia del vol aeri de la Ciutat del any 1980, conforme a l'ordenació urbanística aplicable en el moment de la seva concessió, i en base a les següents característiques:

**Edificació aïllada destinada a magatzem  
La seva superfície construïda aproximada es :**

<b>Magatzem</b>	<b>34,20m2</b>
<b>Total</b>	<b>34,20m2</b>

En conseqüència, i a l'empar d'allò previst a l'apartat 1 de la Disposició Transitòria 5a. del Reial Decret Legislatiu 1/1992 de 26 de juny, aquesta edificació detallada s'entén incorporada al patrimoni del seu titular.

I, perquè així consti, signa el present document, a Sant Boi de Llobregat, 28 de març de 2008 .

l'arquitecta tècnica municipal

Maria José González Pérez

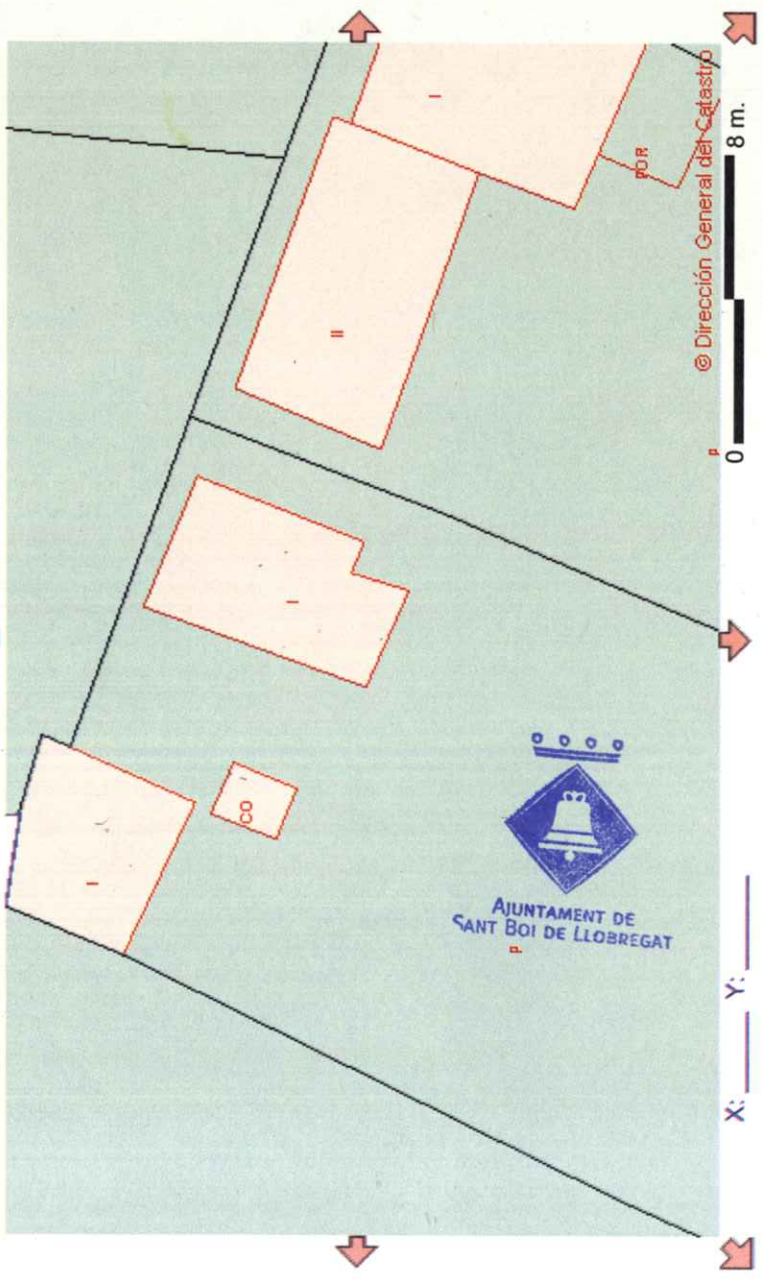


AJUNTAMENT DE  
SANT BOI DE LLOBREGAT

12

Provincia: BARCELONA Municipio: SANT BOI DE LLOBREGAT Volver

SOLO cartografia catastral





## ACREDITACIÓ DE LEGALITAT D'EDIFICI

EMPLAÇAMENT:

**CAMÍ DEL LLOR ( FINCA 53 )  
08830 SANT BOI DE LLOBREGAT**

Maria José González Pérez, arquitecta tècnica, del departament de Llicències d'Obres i Activitats de l'Ajuntament de Sant Boi de Llobregat,

FAIG CONSTAR:

- 1-L'edifici existeix a l'emplaçament de referència i s'identifica gràficament al plànol que s'adjunta.
- 2- De la documentació obrant en aquest Ajuntament se'n desprèn que la finca apareix en la fotografia del vol aeri de la Ciutat del any 1980, conforme a l'ordenació urbanística aplicable en el moment de la seva concessió, i en base a les següents característiques:

**Edificació aïllada destinada a habitatge de planta baixa i planta pis amb golfes i magatzem.**

**La seva superfície construïda aproximada es :**

<b>Planta baixa</b>	<b>53,20m<sup>2</sup></b>
<b>Planta pis</b>	<b>53,20m<sup>2</sup></b>
<b>Planta golfes</b>	<b>16,70m<sup>2</sup></b>
<b>Magatzem</b>	<b>13,50m<sup>2</sup></b>
<b>Total</b>	<b>136,60m<sup>2</sup></b>

En conseqüència, i a l'empar d'allò previst a l'apartat 1 de la Disposició Transitòria 5a. del Reial Decret Legislatiu 1/1992 de 26 de juny, aquesta edificació detallada, s'entén incorporada al patrimoni del seu titular.

I, perquè així consti, signa el present document, a Sant Boi de Llobregat, 28 de març de 2008.

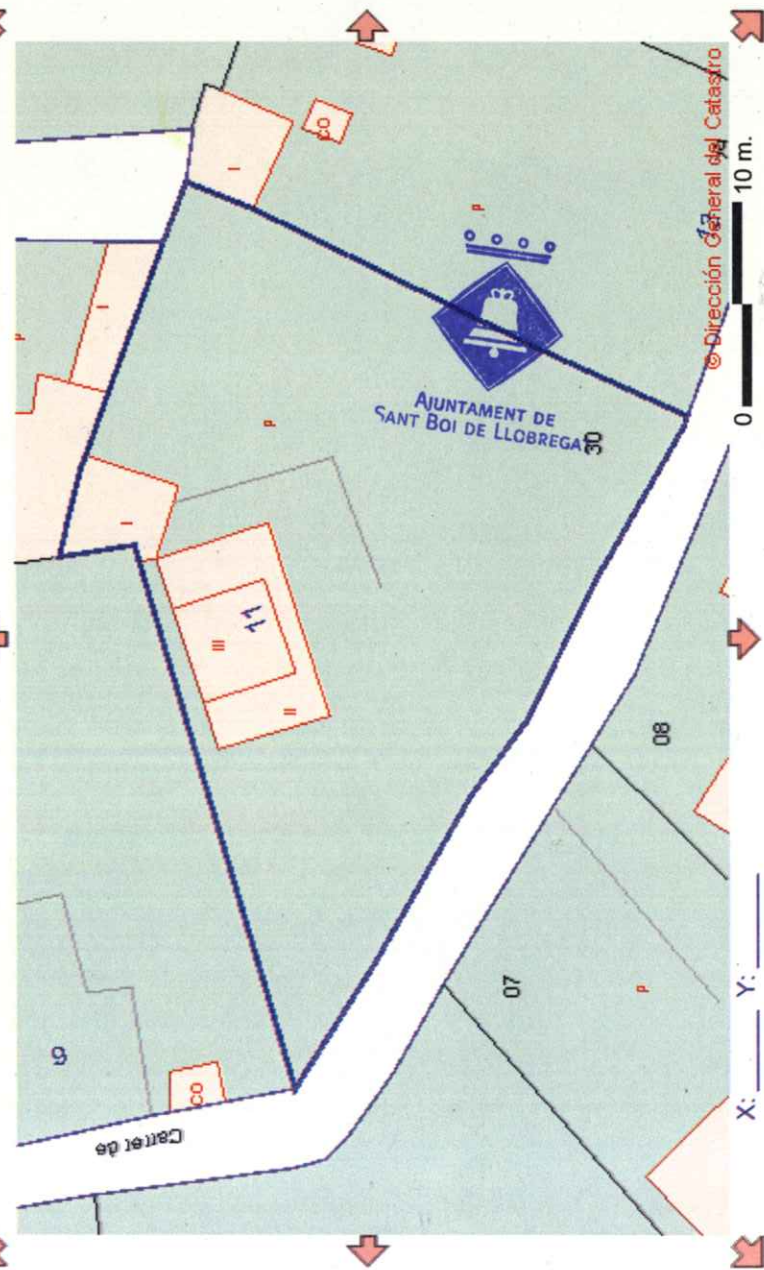
l'arquitecta tècnica municipal

Maria José González Pérez



Provincia: BARCELONA Municipio: SANT BOI DE LLOBREGAT [Volver](#)

SOLO cartografía catastral



X: \_\_\_\_\_ Y: \_\_\_\_\_





## ACREDITACIÓ DE LEGALITAT D'EDIFICI

EMPLAÇAMENT: **CAMÍ DEL LLOR ( FINCA 54 )  
08830 SANT BOI DE LLOBREGAT**

Maria José González Pérez, arquitecta tècnica, del departament de Llicències d'Obres i Activitats de l'Ajuntament de Sant Boi de Llobregat,

FAIG CONSTAR:

- 1-L'edifici existeix a l'emplaçament de referència i s'identifica gràficament al plànol que s'adjunta.
- 2- De la documentació obrant en aquest Ajuntament se'n desprèn que la finca apareix en la fotografia del vol aeri de la Ciutat del any 1980, conforme a l'ordenació urbanística aplicable en el moment de la seva concessió, i en base a les següents característiques:

**Edificació aïllada de planta baixa destinada a magatzems.**

**La seva superfície construïda aproximada es :**

<b>Magatzems</b>	<b>8,80m2</b>
<b>Total</b>	<b>8,80m2</b>

En conseqüència, i a l'empar d'allò previst a l'apartat 1 de la Disposició Transitòria 5a. del Reial Decret Legislatiu 1/1992 de 26 de juny, aquesta edificació detallada ,s'entén incorporada al patrimoni del seu titular.

I, perquè així consti, signa el present document, a Sant Boi de Llobregat, 28 de març de 2008.

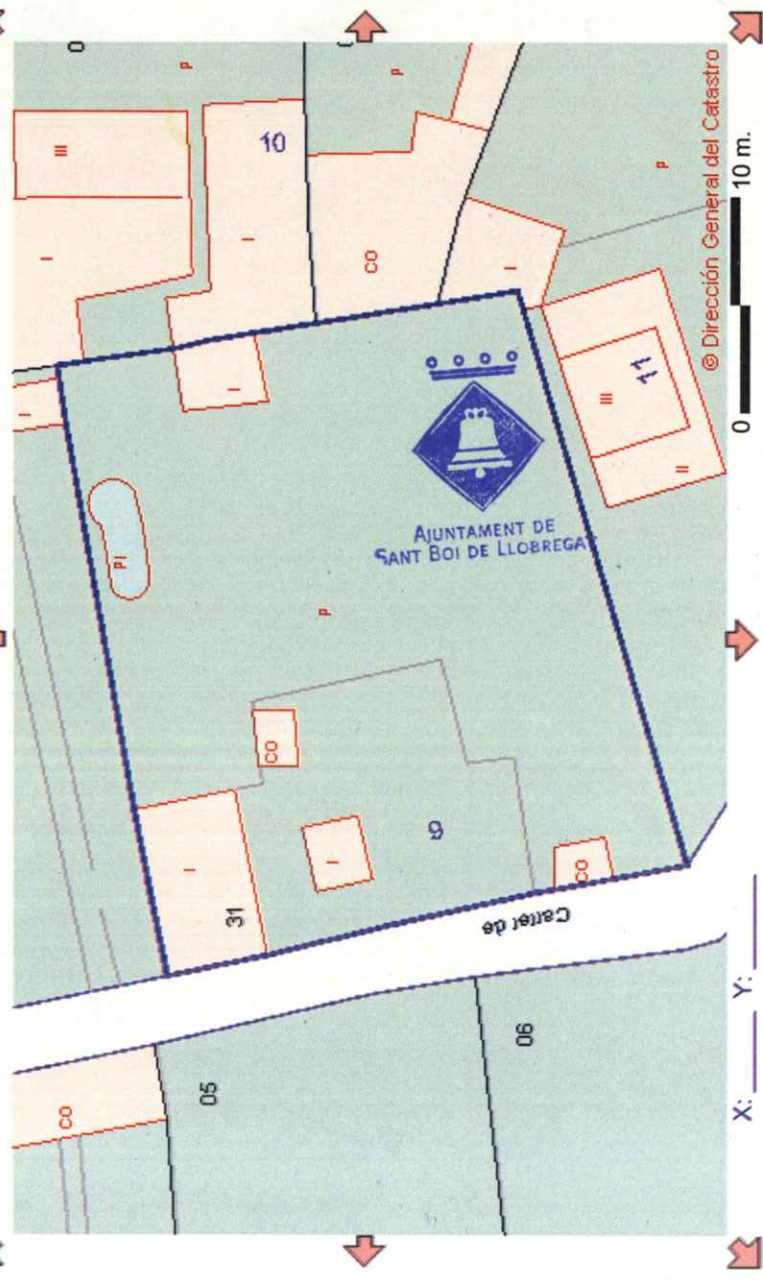
l'arquitecta tècnica municipal

Maria José González Pérez

AJUNTAMENT DE  
SANT BOI DE LLOBREGAT

Provincia: BARCELONA Municipio: SANT BOI DE LLOBREGAT Volver

SOLO cartografía catastral



X: Y:



## ACREDITACIÓ DE LEGALITAT D'EDIFICI

EMPLAÇAMENT: **CAMÍ DEL LLOR ( FINCA 55 )**  
**08830 SANT BOI DE LLOBREGAT**

Maria José González Pérez, arquitecta tècnica, del departament de Llicències d'Obres i Activitats de l'Ajuntament de Sant Boi de Llobregat,

FAIG CONSTAR:

- 1-L'edifici existeix a l'emplaçament de referència i s'identifica gràficament al plànol que s'adjunta.
- 2- De la documentació obrant en aquest Ajuntament se'n desprèn que la finca apareix en la fotografia del vol aeri de la Ciutat del any 1980, conforme a l'ordenació urbanística aplicable en el moment de la seva concessió, i en base a les següents característiques:

**Edificació aïllada de planta baixa destinada a magatzem.**  
**La seva superfície construïda aproximada es :**

<b>Magatzem</b>	<b>40,10m<sup>2</sup></b>
<b>Total</b>	<b>40,10m<sup>2</sup></b>

En conseqüència, i a l'empar d'allò previst a l'apartat 1 de la Disposició Transitòria 5a. del Reial Decret Legislatiu 1/1992 de 26 de juny, aquesta edificació detallada, s'entén incorporada al patrimoni del seu titular.

I, perquè així consti, signa el present document, a Sant Boi de Llobregat, 28 de març de 2008.

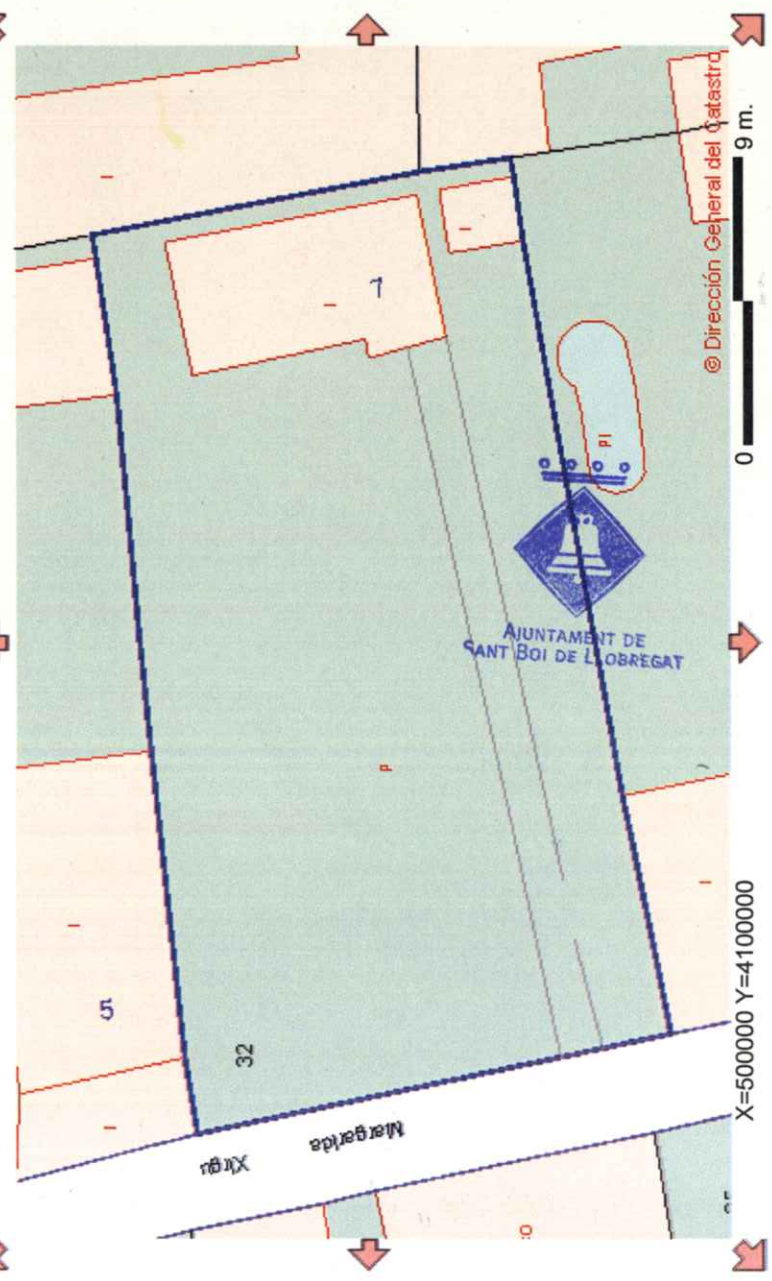
l'arquitecta tècnica municipal

Maria José González Pérez



Provincia: BARCELONA Municipio: SANT BOI DE LLOBREGAT [Volver](#)

SOLO cartografía catastral



X=500000 Y=4100000



## ACREDITACIÓ DE LEGALITAT D'EDIFICI

EMPLAÇAMENT: **CAMÍ DEL LLOR ( FINCA 56 )  
08830 SANT BOI DE LLOBREGAT**

Maria José González Pérez, arquitecta tècnica, del departament de Llicències d'Obres i Activitats de l'Ajuntament de Sant Boi de Llobregat,

FAIG CONSTAR:

- 1-L'edifici existeix a l'emplaçament de referència i s'identifica gràficament al plànol que s'adjunta.
- 2- De la documentació obrant en aquest Ajuntament se'n desprèn que la finca apareix en la fotografia del vol aeri de la Ciutat del any 1980, conforme a l'ordenació urbanística aplicable en el moment de la seva concessió, i en base a les següents característiques:

**Edificació aïllada de planta baixa destinada a habitatge i magatzems .  
La seva superfície construïda aproximada es :**

<b>Planta baixa (Habitatge)</b>	<b>56,40m<sup>2</sup></b>
<b>Magatzems</b>	<b>70,50m<sup>2</sup></b>
<b>Total</b>	<b>126,90m<sup>2</sup></b>

En conseqüència, i a l'empar d'allò previst a l'apartat 1 de la Disposició Transitòria 5a. del Reial Decret Legislatiu 1/1992 de 26 de juny, aquesta edificació detallada ,s'entén incorporada al patrimoni del seu titular.

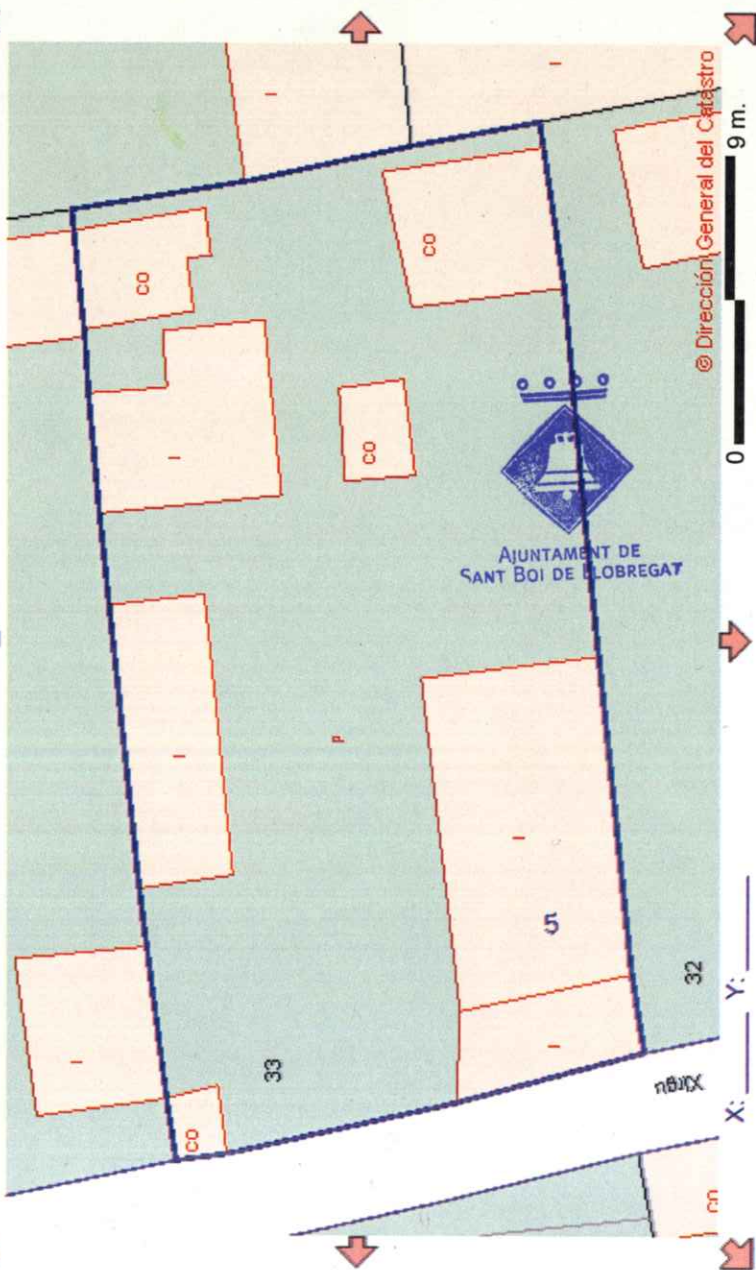
I, perquè així consti, signa el present document, a Sant Boi de Llobregat, 28 de març de 2008.

l'arquitecta tècnica municipal

Maria José González Pérez



SOLO cartografía catastral



X: \_\_\_\_\_ Y: \_\_\_\_\_



## ACREDITACIÓ DE LEGALITAT D'EDIFICI

EMPLAÇAMENT: **CAMÍ DEL LLOR ( FINCA 57 )  
08830 SANT BOI DE LLOBREGAT**

Maria José González Pérez, arquitecta tècnica, del departament de Llicències d'Obres i Activitats de l'Ajuntament de Sant Boi de Llobregat,

FAIG CONSTAR:

- 1-L'edifici existeix a l'emplaçament de referència i s'identifica gràficament al plànol que s'adjunta.
- 2- De la documentació obrant en aquest Ajuntament se'n desprèn que la finca apareix en la fotografia del vol aeri de la Ciutat del any 1980, conforme a l'ordenació urbanística aplicable en el moment de la seva concessió, i en base a les següents característiques:

**Edificació aïllada de planta baixa destinada a habitatge i garatge**  
**La seva superfície construïda aproximada es :**

<b>Planta baixa (Habitatge)</b>	<b>79,01m2</b>
<b>Garatge</b>	<b>18,00m2</b>
<b>Total</b>	<b>97,01m2</b>

En conseqüència, i a l'empar d'allò previst a l'apartat 1 de la Disposició Transitòria 5a. del Reial Decret Legislatiu 1/1992 de 26 de juny, aquesta edificació detallada s'entén incorporada al patrimoni del seu titular.

I, perquè així consti, signa el present document, a Sant Boi de Llobregat, 28 de març de 2008.

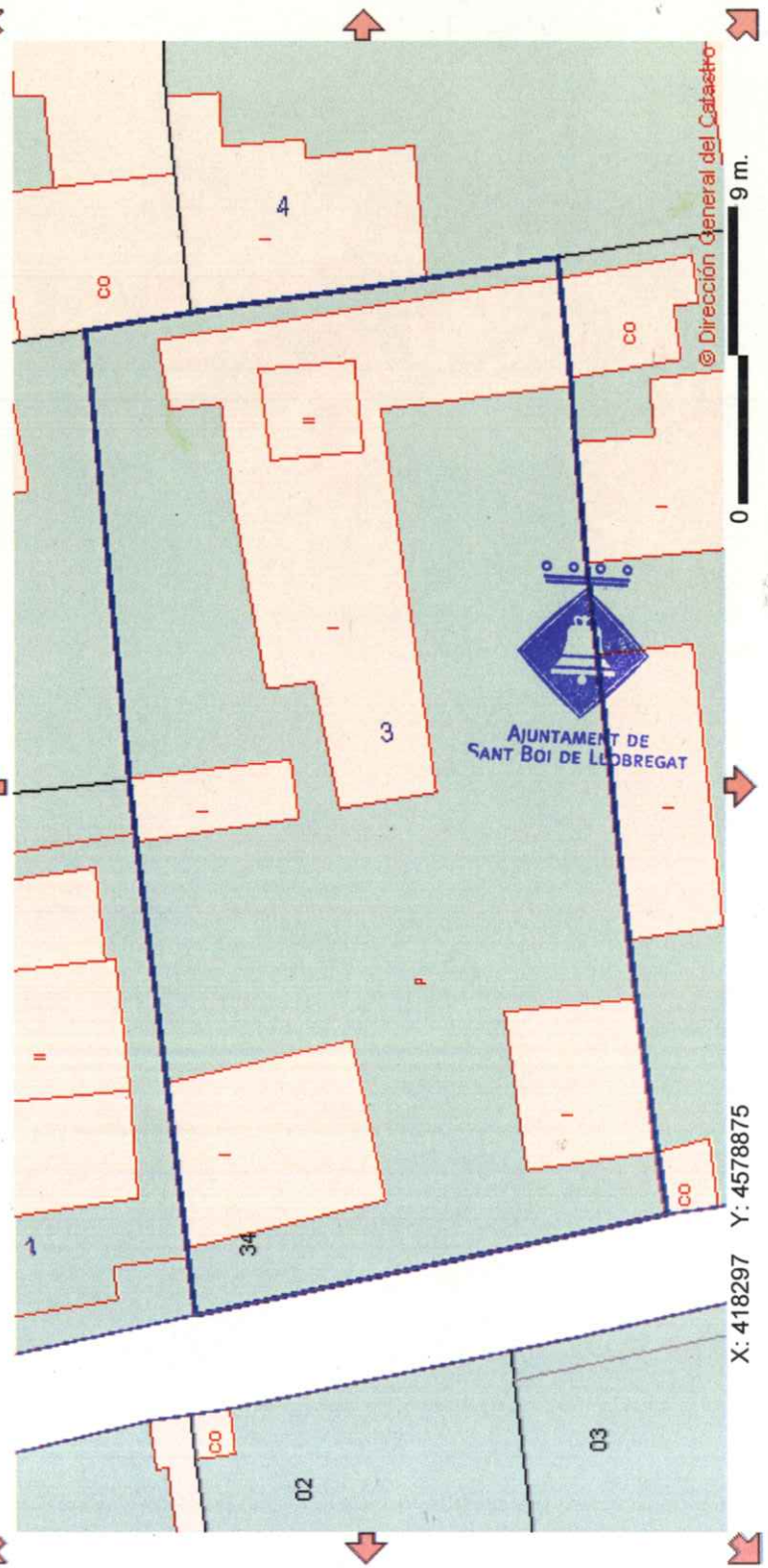
l'arquitecta tècnica municipal

Maria José González Pérez



Provincia: BARCELONA Municipio: SANT BOI DE LLOBREGAT Volver

SOLO cartografía catastral



X: 418297 Y: 4578875